

## ՀԱՆԴԻ ՔՈՆՍԱԼԹ



### Արարատի մարզ

Արարատ համայնքի 1. Կայարանային փ., Կայարանային նրբ., Գայի փ. հատված,  
2. Բսակով փ., Իսահակյան փ. հատված, Շ. Գրիգորյան փ., 3. Սայաթ Նովա փ.,  
Օդակաձև փ., 4. Արարատյան փ., 5. Պ. Սևակ հատված, 6. Հաղթանակի փ.  
հատված, 7. Բաֆֆի փ. հատված, 8. Թևոսյան փ., 9. Կոլխտզնիկների փ. հատված,  
փողոցների ասֆալտապատման աշխատանքներ

## ԱՇԽԱՏԱՆՔԱՅԻՆ ՆԱԽԱԳԻԾ





### **Արարատի մարզ**

Արարատ համայնքի 1. Կայարանային փ., Կայարանային նրբ., Գայի փ. հատված, 2. Իսակով փ., Իսահակյան փ. հատված, Ե. Գրիգորյան փ., 3. Սայաթ Նովա փ., Օդակաձև փ., Արարատյան փ., 5. Պ. Սևակ հատված, 6. Հաղթանակի փ. հատված, 7. Բաֆֆի փ. հատված, 8. Թևոսյան փ., 9. Կոլխոզնիկների փ. հատված, փողոցների ասֆալտապատման աշխատանքներ

### **ԱՇԽԱՏԱՆՔԱՅԻՆ ՆԱԽԱԳԻԾ**

«ՀԱՆԴԻ Քոնսալթ» ՍՊԸ-ի տնօրեն

Դ. Հովսեփյան



Նախագծի գլխավոր ինժեներ

Ա. Մամիկոնյան

**ԵՐԵՎԱՆ 2021**

ՏԵԽՆԻԿԱԿԱՆ ԲՆՈՒԹԱԳԻՐ

Էրազմերով նախատեսված շախմատների համարը	գնումների պլանով նախատեսված միջանկյալ ծածկագրերը ըստ ԳՄԱ դասակարգման % (CPV)	տեխնիկական բնութագիրը		Մատչելիության կատարման	
				հասցեն	Ժամկետը**
1	71241200	<p>Արարատի համայնքի</p> <p>1.Կայարանային փ, Կայարանային երբ, Գայի փ հատված,</p> <p>2.Իսակով փ, Բառեակյան փ հատված, Շ.Գրիգորյան փ,</p> <p>3.Սայաթ Նովա փ, Օդակաձև փ,</p> <p>4.Արարատյանփ,</p> <p>5.Պ.Սևակի հատված,</p> <p>6. Հաղթանակի փ.հատված,</p> <p>7.Բաժնի փ.հատված,</p> <p>8.Թևոսյանփ, Կոլխոզնիկներիփհատված,</p> <p>փողոցները ամֆալտապատված չեն կամ կիսամտ ամֆալտապատ են և ծրագրով նախատեսվում է ամֆալտապատում իրականացնել մոտավոր հետևյալ սխեմայով աղյուսակ 1՝</p> <p>1.Կայարանային փ,Կայարանային երբ, Գայի փ հատված -900մ x 5.4մ,</p> <p>2. Իսակով փ,Բառեակյան փ հատված, Շ.Գրիգորյան փ, 350մ x 6մ, 450մ x5.4մ</p> <p>3.Սայաթ Նովա փ, Օդակաձև փ,600մ x5.4մ</p> <p>4.Արարատյանփ, 400մ x 4.5մ</p> <p>5.Պ.Սևակի փ հատված 550մ x 6մ,</p> <p>6.Հաղթանակի փ.հատված 700մ x 6մ,</p> <p>7. Բաժնի փ.հատված, 500մ x 5.4մ,</p> <p>8.Թևոսյանփ, 9.Կոլխոզնիկներիփհատված, 250մ x 6մ, 700մ x 5.4մ, 150մ x 4.5մ</p> <p>Գոյություն ունեցող ավտոմոբիլային ճանապարհների և տրանսպորտային օբյեկտների (կամուրջների) վերանորոգման համար պատվիրվում է պարզ փորձաքննություն անցնող աշխատանքային նախագիծ:</p>	Գ. ԱՐԱՐԱՏ	կողմերի միջև կնքվող համաձայնագրի ուժի մեջ մտնելու օրվանից սկսած 40 օրացուցային և օրվա ընթացքում:	

\* աշխատանքի կատարման վերջնաժամկետը չի կարող ավել լինել, քան Հավելված N 1-ի ժամանակացույցը:

\*\* Եթե պայմանագիրը կնքվում է "Գնումների մասին" 22 օրենքի 15-րդ հոդվածի 6-րդ մասի հիման վրա, ապա սյուսակում ժամկետի հաշվարկն իրականացվում է ֆինանսական միջոցներ նախատեսվելու դեպքում կողմերի միջև կնքվող համաձայնագրի ուժի մեջ մտնելու օրվանից սկսած:

Նախագծային փաստաթղթերի մշակման ժամանակ նախագծողը՝

ա. շինարարական ծրագրի կատարման համար օգտագործվող նյութերի և (կամ) սարքերի ու սարքավորումների տեխնիկական բնութագրերը կազմում է օրենքի 13-րդ հոդվածի պահանջներին համապատասխան,

բ. ներկայացնում է կապալի օբյեկտի, դրա առանձին մասերի (կոնստրուկցիաների և այլն) և օգտագործվելիք նյութերի և (կամ) սարքերի ու սարքավորումների Էրաշխիքային ժամկետներին ներկայացվող նվազագույն պահանջները,

գ. ներկայացնում է աշխատանքների առանձին տեսակների կատարման օրացուցային ժամանակացույցը,

դ. պատվիրատուին նախագծային փաստաթղթերը ներկայացնում է հայերեն և ռուսերեն լեզուներով՝ թղթային և էլեկտրոնային տարբերակներով:

Տեխնիկական բնութագրով պահանջվող լիցենզիաները, որակավորումները, սերտիֆիկատները անհրաժեշտ է ներկայացնել պայմանագրի գործողության շրջանակներում Պատվիրատուի կողմից նման հիմնավոր պահանջ ստանալու օրվանից հաշված 2 աշխատանքային օրվա ընթացքում:



<p>Կատարման ենթակամ աշխատանքի համառոտ բնութագիրը</p>	<p>Արարատի համայնքի 1. Կարաբանային փ. Գաղաթանային կրք. Գալի փ հատված. 2. Բաակով փ. Բաակական փ հատված, Շ. Գրիգորյան փ. 3. Մայրաք. Լուրս փ. Օդակամն փ. 4. Արարատյան փ. 5. Պ. Մնակի հատված, 6. Հաղթանակի փ. հատված, 7. Բախի փ. հատված, 8. Թնայանի. Կոլտոգնիկների հատված.</p> <p>փողոցների առօրյա տրամադրման աշխատանքների համար նախագծանախահաշվային փաստաթղթերի մշակման ու կազմման ծառայություն, որն անհրաժեշտ է իրականացնել հետևյալ պահանջով</p> <p>1. Կարաբանային փ. Կարաբանային կրք. Գալի փ հատված - 900մ x 5.4մ. 2. Բաակով փ. Բաակական փ հատված, Շ. Գրիգորյան փ, 350մ x 6մ, 450մ x 5.4մ 3. Մայրաք. Լուրս փ. Օդակամն փ. 600մ x 5.4մ 4. Արարատյան փ, 400մ x 4.5մ 5. Պ. Մնակի հատված 550մ x 6մ, 6. Հաղթանակի փ. հատված 700մ x 6մ, 7. Բախի փ. հատված, 500մ x 5.4մ, 8. Թնայանի. Կոլտոգնիկների հատված, 250մ x 6մ, 700մ x 5.4մ, 150մ x 4.5մ</p> <p>Գոյություն ունեցող ավտոմոբիլային ճանապարհների և արտասպարտային օբյեկտների (կամուրջների) վերանորոգման համար պատվիրվում է պարզ փորձաքննություն անցկացնել աշխատանքային նախագիծ</p>
<p>Ներկայացվող հիմնական պահանջներ, տեխնիկական պահանջները</p>	<p>Հիմնավորում ՀՀ 2020թ. պետական բյուջե, ՀՀ կառ. 16.11.2006թ թիվ 1708-Ն որոշում, ճարտարապետական աշխատանքային առարկայակերտ, Նորմատիվային ակտեր • ՀՀԵՆ. N-11.05.02-99 - Ավտոմոբիլային ճանապարհներ: • ԳՕՍՍ 32836-2014 - Հանգանակ օգտագործման ավտոմոբիլային ճանապարհներ: Ավտոմոբիլային ճանապարհներին հետազննում: Հանգանակ պահանջներ: • ԳՕՍՍ 33100-2014 - Հանգանակ օգտագործման ավտոմոբիլային ճանապարհներ: Ավտոմոբիլային ճանապարհներին նախագծման կանոնները:</p> <p>ԳՕՍՍ 21.511-83 - Նախագծային փաստաթղթերի համակարգ շինարարության համար: Ավտոմոբիլային ճանապարհներ. Հողային պատուտ և ճանապարհային հարցեր: Աշխատանքային գծագրեր:</p>
<p>Նախագծման փուլերը</p>	<p>Աշխատանքային նախագիծը կազմվում է Նախագծանախահաշվային փաստաթղթերի մշակում ՀՀ քաղաքային տնտեսական արարի 11.09.2017թ N128-Ն, երրորդ փուլում: 1. Նախագծային աշխատանքների իրականացում և փուլային «Նախագիծ» «Աշխատանքային փաստաթղթեր» Նախագծանախահաշվային փաստաթղթերը պետք է պատրաստված լինեն նախագծային նախագծային ծրագրերի կիրառմանը, քննարկելի:</p>
<p>Նախագծի կազմը</p>	<p>Է-փուլային «Նախագիծ» 1. Տեխնիկական պայմաններ, 2. Բաղադրագիր, 3. Էքսիզ գծագրեր, տարածական գծագրեր, 4. ճարտարապետական նախագիծ 5. Շինարարական աշխատանքների ծախսեր և նախահաշիվ (ամփոփ, օբյեկտային և լոկալ)</p> <p>Այլ փաստաթղթեր, որոնք նախատեսված են ՀՀ օրենսդրությամբ, Այլ միջոցառումներ, որոնք նախատեսված են ՀՀ օրենսդրությամբ «Աշխատանքային փաստաթղթեր» 1. Գլխավոր հատակագիծ և տրանսպորտային կառույցներ ճարտարապետական նախագիծ - շինարարական և մոնոմաշինությունների ծախսերի լոկալ և լոկալային ծախսերի մանրամասնում * Շինարարական կազմակերպման նախագծի շրջանակներում նախատեսվում է - ըստ աշխատանքների առանձին հատվածների (փուլային) կատարման օրացույցային ձևերի վրա ժամանակացույց, - ծրագրի կառուցման նախագիծը համապատասխան լինելու և աշխատանքային տնտեսական ներկայացվող պահանջները:</p>

Այլ պահանջներ	<p><b>Համաձայնեցումներ</b>  Նախագծին համաձայնեցում համայնքի ղեկավարի, պատմիքագետի, և համապատասխան գերատեսչությունների հետ,  <b>Շինակցության ղեկավարություն</b>  Նախագիտում և Մարզպետություն՝ օգտագործվող շինարարական նյութերի, պատրաստվածքների հատկանիշների մանրամասն և տվյալիչ նկարագրում:  Տեղական արտադրության և Հայաստան ներմուծվող շինանյութերի օգտագործում:  <b>Նախագծի լրացում</b>  Նախագծանախատեսվելիս փաստաթղթերի մշակում համակարգչային ծրագրով:  Նախագծանախատեսվելիս փաստաթղթերի /տեքստային և գծագրական նյութերի, նախատեսվել/ ամբողջական փաթեթի ներկայացում 5 օրինակից, էլեկտրոնային և փաստաթղթային տարբերակներով</p>
Մարայությունների իրականացման ժամկետը	<p>Աշխատանքների կատարման ժամանակահատվածը նախատեսել պայմանագիրը ուժի մեջ մտնելու օրվանից՝ <b>40 օրացուցային</b> օր:</p>

Արարատ համայնքի 1. Կայարանային փ., Կայարանային երբ., Գայի փ. հատված,  
 2. Իսակով փ., Իսահակյան փ. հատված, Շ. Գրիգորյան փ., 3. Սայաթ Նովա փ.,  
 Օդակաձև փ., Արարատյան փ., 5. Պ. Սևակ հատված, 6. Հաղթանակի փ. հատված,  
 7. Դաֆֆի փ. հատված, 8. Թևոսյան փ., 9. Կոլխոզնիկների փ. հատված, փողոցների  
 ասֆալտապատման աշխատանքներ



## Ցանկ

### Քարտեզ

### Բացատրագիր

### Գծագրեր

- 1-1. Փողոցի հատակագիծ /Կայարանային փ./
- 1-2. Փողոցի հատակագիծ / Կայարանային նրբ., Գայի փ. հատված/
- 1-3. Փողոցների իրադրության հատակագիծ /Կայարանային փ., Կայարանային նրբ., Գայի փ. հատված/
- 1-4. Հանապարհային հագուստի տիպային կոնստրուկցիա /Կայարանային փ., Կայարանային նրբ., Գայի փ. հատված/
- 2-1. Փողոցի հատակագիծ /Բսակով փողոց/
- 2-2. Փողոցի հատակագիծ / Բսահակյան փ. հատված, Շ.Գրիգորյան փ./
- 2-3. Փողոցների իրադրության հատակագիծ /Բսակով փ., Բսահակյան փ. հատված, Շ.Գրիգորյան փ./
- 2-4. Հանապարհային հագուստի տիպային կոնստրուկցիա /Բսակով փ., Բսահակյան փ. հատված, Շ.Գրիգորյան փ./
- 3-1. Փողոցի հատակագիծ /Մայաթ Նովա, Օղակաձև փ./
- 3-2. Փողոցների իրադրության հատակագիծ /Մայաթ Նովա փ., Օղակաձև փ./
- 3-3. Հանապարհային հագուստի տիպային կոնստրուկցիա /Մայաթ Նովա փ., Օղակաձև փ./
- 4-1. Փողոցի հատակագիծ /Արարատյան .
- 4-2. Փողոցի իրադրության հատակագիծ /Արարատյան փ./
- 4-3. Հանապարհային հագուստի տիպային կոնստրուկցիա /Արարատյան փ./
- 5-1. Փողոցի հատակագիծ /Պ.Սևակ փ./
- 5-2. Փողոցի իրադրության հատակագիծ /Պ.Սևակ փ./
- 5-3. Հանապարհային հագուստի տիպային կոնստրուկցիա /Պ.Սևակ փ./
- 6-1. Փողոցի հատակագիծ /Հաղթանակի փ./
- 6-2. Փողոցի իրադրության հատակագիծ /Հաղթանակի փ./
- 6-3. Հանապարհային հագուստի տիպային կոնստրուկցիա /Հաղթանակի փ./
- 7-1. Փողոցի հատակագիծ /Ըաֆֆի փ./
- 7-2. Փողոցի իրադրության հատակագիծ /Ըաֆֆի փ./
- 7-3. Հանապարհային հագուստի տիպային կոնստրուկցիա /Ըաֆֆի փ./
- 8-1. Փողոցի հատակագիծ /Թևոսյան փ./



8-2. Փողոցի իրադրության հատակագիծ /Թևոսյան փ./

8-3. Ճանապարհային հագուստի տիպային կոնստրուկցիա /Թևոսյան փ./

9-1. Փողոցի հատակագիծ /Կոլխոզնիկների փ./

9-2. Փողոցի իրադրության հատակագիծ /Կոլխոզնիկների փ./

9-3. Ճանապարհային հագուստի տիպային կոնստրուկցիա /Կոլխոզնիկների փ./

10. Վաքերի կոնստրուկցիա

11. Երթևեկության կարգավորման սխեմա

### *Ամփոփագրեր*

1. Երթևեկելի մասի եզրագծման ամփոփագիր /Կայարանային փ., Կայարանային նրբ., Գայի փ. հատված, Բսակով փ., Բսահակյան փ. հատված, Շ. Գրիգորյան փ., Սայաթ Նովա փ., Օդակաձև փ., Արարատյան փ., Պ. Սևակ փ., Հաղթանակի փ., Բաֆֆի փ., Թևոսյան փ., Կոլխոզնիկների փ./

2. Կողային առուների և կողնակների ամփոփագիր Կայարանային փ., Կայարանային նրբ., Գայի փ. հատված, Բսակով փ., Բսահակյան փ. հատված, Շ. Գրիգորյան փ., Սայաթ Նովա փ., Օդակաձև փ., Արարատյան փ., Պ. Սևակ փ., Հաղթանակի փ., Բաֆֆի փ., Թևոսյան փ., Կոլխոզնիկների փ./

3. Իջատեղերի ամփոփագիր / Պ. Սևակ փ./

4. Բետոնե վաքերի /Կայարանային փ., Կայարանային նրբ., Գայի փ. հատված, Սայաթ Նովա փ., Օդակաձև փ./

5. Խողովակների ծավալների ամփոփագիր /Բսակով փ., Բսահակյան փ. հատված, Շ. Գրիգորյան փ., Արարատյան փ., Պ. Սևակ փ., Հաղթանակի փ., Բաֆֆի փ., Թևոսյան փ., Կոլխոզնիկների փ./

6. Դիտահորերի ամփոփագիր / Կայարանային փ., Կայարանային նրբ., Գայի փ. հատված, Բսակով փ., Բսահակյան փ. հատված, Շ. Գրիգորյան փ., Սայաթ Նովա փ., Օդակաձև փ., Արարատյան փ., Պ. Սևակ փ., Հաղթանակի փ., Բաֆֆի փ., Թևոսյան փ./

7. Համահավաք ամփոփագիր /Կայարանային փ., Կայարանային նրբ., Գայի փ. հատված, Բսակով փ., Բսահակյան փ. հատված, Շ. Գրիգորյան փ., Սայաթ Նովա փ., Օդակաձև փ., Արարատյան փ., Պ. Սևակ փ., Հաղթանակի փ., Բաֆֆի փ., Թևոսյան փ., Կոլխոզնիկների փ./



<< >> << >>

D.

[illegible]

Հանույթները և այլ ավելացած քնահոդը և շին. աղբը նախատեսվում է տեղափոխել

լցակույտ 3 կմ հեռավորության վրա:

Լիցք կատարելու համար պահուստային բնահողը գտնվում է \_\_\_\_\_ կմ հեռավորության վրա:

Զորքայր համայնքի ղեկավար՝

4. Proč a proč

## Բացատրագիր

Համաձայն առաջադրանքի տեղում կատարվել է Արարատի մարզի Արարատ համայնքի 1.Կայարանային փողոց, Կայարանային երբանցք, Գայի փողոցի հատված, 2.Իսակով փողոց, Իսահակյան փողոցի հատված, Շ. Գրիգորյան փողոց, 3. Մայաթ Նովա փողոց, 4.Օղակաձև փողոց, Արարատյան փողոց, 5. Պ. Սևակ հատված, 6. Հաղթանակի փողոց հատված, 7. Ըաֆֆի փողոց հատված, 8. Թևոսյան փողոց, 9.Կոլխոզնիկների փողոցների վերանորոգման աշխատանքների ուսումնասիրություն և չափագրում: Ուսումնասիրության արդյունքում պարզ դարձավ, որ փողոցների ա/բ ծածկը քայքայված, անհրաժեշտություն է առաջացել վերակառուցել:

Նախագծով նախատեսվում է պահպանել փողոցների հատակագիծը, երկայնական և լայնական թեքությունները գոյություն ունեցողին համանման: Քանի որ ծածկի մեծ մասը քայքայված է, ուստի նախատեսվում է հեռացնել գոյություն ունեցող ծածկը և տեղադրել նոր ա/բ ծածկ խճային հիմքով (բիտումի տարածումով): Տաշտակի կտրվող հատվածից չկտրվող հատված 20մ երկարությամբ ապահովել սահուն անցում:

Պարույր Սևակ փողոցում նախատեսվում է քանդել իջատեղի ծածկը և կառուցել նոր իջատեղ: Հանապարհածածկից ջրահեռացումը իրականացվում է կողային առուների միջոցով, որոնք նախատեսվում է մաքրել և ամրացնել:

Անվտանգ երթևեկությունը ապահովելու համար նախատեսվում են իրականացնել հետևյալ շին. աշխատանքները.

- Հանապարհի հագուստի քանդում տաշտակի կառուցում h=15սմ
- խճային հիմքի տեղադրում h=15սմ բիտումի տարածումով 4.12տ/1000մ<sup>2</sup>
- Մանրահատիկ ա/բ շերտի տեղադրում h=5սմ
- Կողնակների հարթեցում և ամրացում ավազակոպիճով h=5սմ
- Իջատեղի իրականացում
- Դիտահորերի բարձրացում
- Կողային առուների մաքրում և ամրացում
- Մետաղական խողովակների տեղադրում

Անհրաժեշտ ծավալները և չափերը տրված են համապատասխան գծագրերում և ամփոփագրերում:

Քանի որ բացակայում են փողոցով անցնող ստորգետնյա ռոտզման և ջրահեռացման ցանցի գծագրերը հնարավոր է, որ քանդման աշխատանքներից հետո առաջանան լրացուցիչ աշխատանքների ծավալներ:

### *Շինարարական աշխատանքների կազմակերպման և անվտանգության ապահովում*

Շինհրապարակը պետք է կառավարված լինի հակահրդեհային միջոցներով և բժշկական առաջին օգնության պարագաներով: Այն դեպքում երբ շինարարական աշխատանքները իրականացվում են գիշերային պայմաններում կապալառուն պետք է ապահովի շինհրապարակի և աշխատանքների կատարման վայրի համապատասխան լուսավորությունը:

Շինարարական աշխատանքները սկսելուց առաջ Կապալառուն պետք է օբյեկտի սկզբում և վերջում տեղադրի համապատասխան տեղեկատվական նշաններ, որտեղ պետք է նշված լինի օբյեկտի անվանումը, Պատվիրատուն, Կապալառուն, օբյեկտի շինարարական աշխատանքների ժամկետը և կոնտակտային հեռախոսահամարը: Համայնքի ներկայացուցիչների հետ ճշտել ստորգետնյա ցանցերի տեղադիրքը և նշանակությունը:

Աշխատանքը պետք է կազմակերպել այնպես, որպեսզի ապահովվի մարդկանց անվտանգությունն ու հարմարությունը և պաշտպանի տեղամասին մոտ եղած բնակիչներին և նրանց ունեցվածքը: Պետք է ապահովել հանրային երթևեկությունը նորոգվող տեղամասի

հարակից ու տեղամասի սահմաններում գտնվող ճանապարհների վրա՝ մինչև աշխատանքն ընդունվի: Կապալառուն պետք է համագործակցի տեղի ճանապարհային ոստիկանության հետ և ձեռք բերի երթևեկության կազմակերպման պլանի իրականացման համար պահանջվող բոլոր թույլտվությունները:

Շինարարական աշխատանքների ընթացքում պետք է ապահովել մուտքեր՝ իջատեղերի, ճանապարհների, փողոցների, ձեռնարկությունների տարածքների, կայանատեղերի, բնակելի վայրերի, ավտոտնակների և այլ օբյեկտների համար, երթևեկելի մասից հեռացնել հողի կուտակումներն ու այլ նյութերը:

Շինարարական աշխատանքների ընթացքում, երբ ճանապարհը բաց է հանրային երթևեկության համար, շինարարական գործողությունները անհրաժեշտ է սահմանափակել.

- պետք է ապահովել առնվազն 3.5մ լայնությամբ երթևեկության գոտիներ,
- կայանատեղերը պետք է տեղադրել երթևեկելի գոտուց առնվազն 4մ հեռու կամ երթևեկության հաստատված արգելապատնեշներից այն կողմ,
- սարքավորումները պետք է բանեցնել երթևեկության ուղղությամբ, եթե դա գործնականում կիրառելի է,
- կից երթևեկության գոտիների շինարարությունը պետք է ավարտել նույն օրը նույն մակարդակի վրա, բացի այն դեպքերից, երբ անկումները գերազանցում են 75մմ-ը և բարձրություններն ունեն 1:3 հարաբերություն: Այն դեպքերում, երբ կից գոտիների անկումները գերազանցում են 75մմ-ը և բարձրություններն ունեն 1:3 հարաբերություն՝ աշխատանքը կարող է թողնվել հաջորդ օրվան: Տվյալ դեպքում գիշերվա համար պետք է տեղադրել <<Անհարթ ծածկ>> զգուշացնող նշաններ, լուսաազդանշանային առկայծող լապտերներ և լուսանդրադարձնող ժապավեններով ամրացված արգելափակոցներ:

#### **Շրջակա միջավայրի պահպանում**

Շինարարության ժամանակ անհրաժեշտ է հատուկ ուշադրություն դարձնել շրջակա միջավայրի վրա: Աշխատանքների ավարտից հետո անհրաժեշտ է մաքրել շրջակա տարածքը ավելորդ գրունտից և շին. աղբից, նրանց բեռնումով և տեղափոխումով լցակույտ:



Շինարարության ժամանակ պետք է պահպանել հետևյալ նորմատիվային փաստաթղթերը.

ԸՆ և Կ III – 4.80 «Աշխատանքի անվտանգությունը շինարարությունում»

ԸՆ և Կ III – 1.76 «Շինարարական արտադրության կազմակերպում»:





## Հուսանկարներ





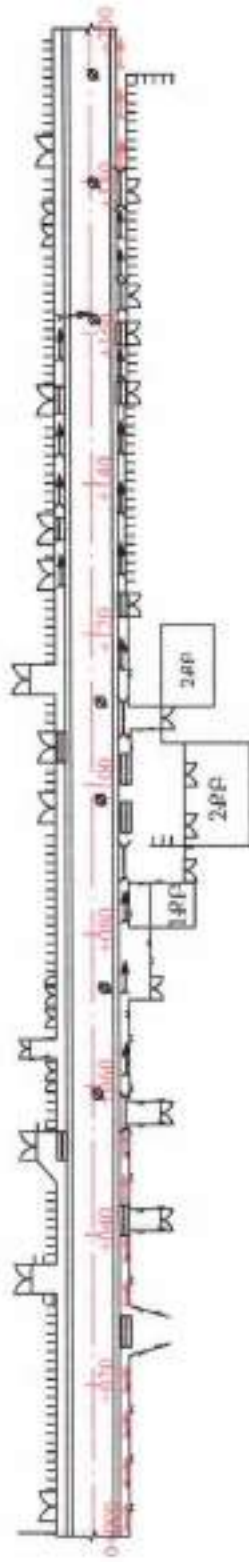










# Կալարանային փողոց



Գալի փողոց



Կալարանային նրբանցք



Գծազիտ 1-2

Կալարանային նրբանցքի,  
Գալի փողոցի հատվածի  
Հատվածագիրք



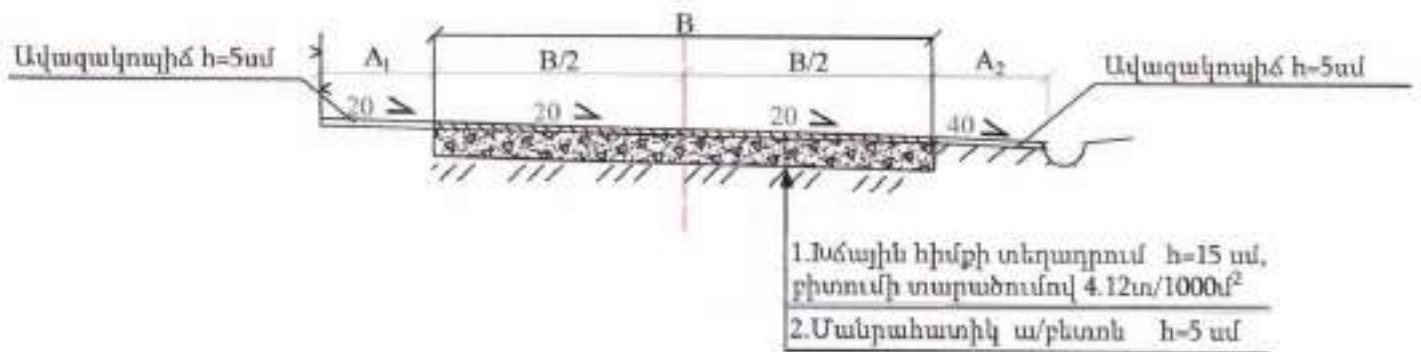
Գյուղ Արարատ Գալի փողոց, Կայարանային փողոց և  
Կայարանային նրբանցք





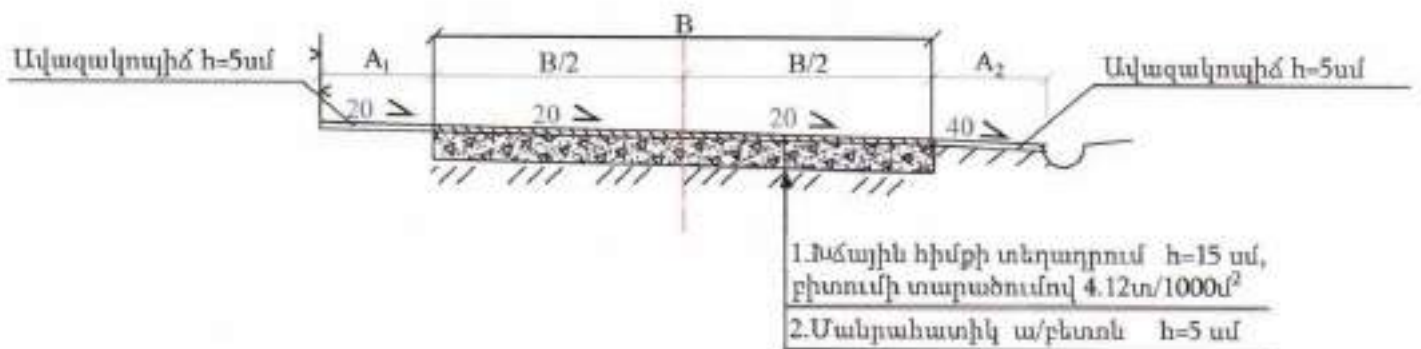
Կայարանային փողոց

Կմ 0+000 - Կմ 0+610



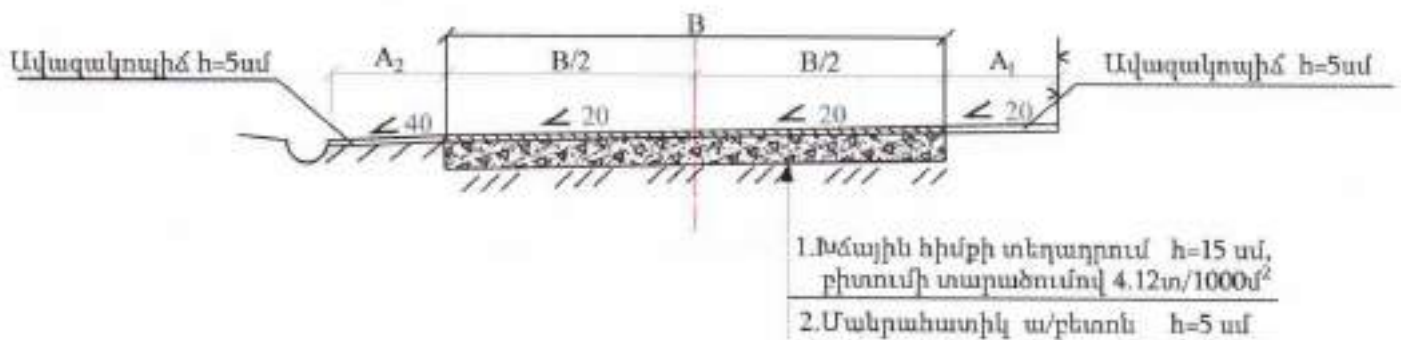
Կայարանային երթանցք

Կմ 0+000 - Կմ 0+140



Գայի փողոց

Կմ 0+000 - Կմ 0+160



Գծագիր: 1-4

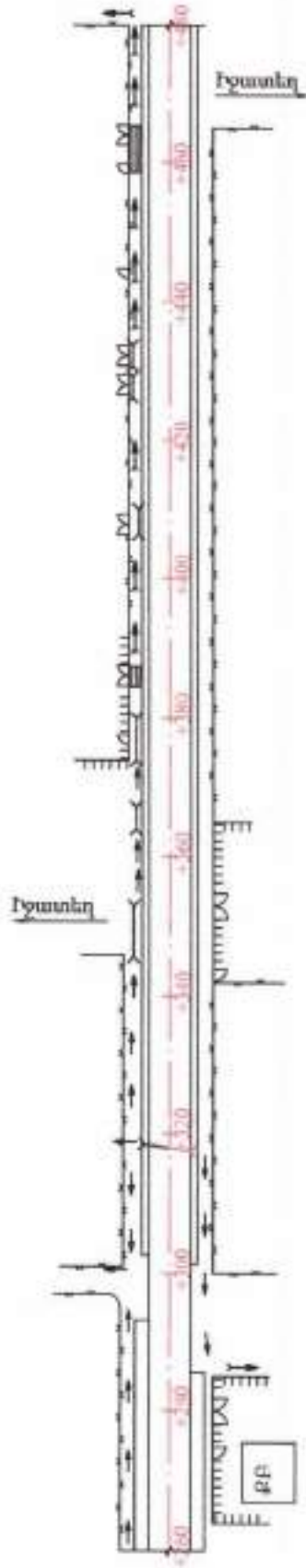
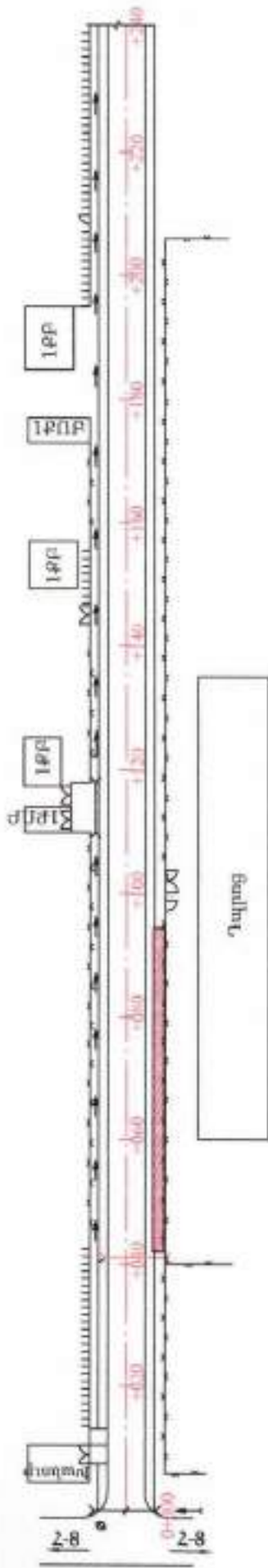
Գայի փողոց

Կայարանային փողոց

Կայարանային երթանցք

Ճանապարհային հագուստի  
տիպային կոնստրուկցիա

# Խաակովի փողոց



Գծազին 2-1

Խաակովի փողոցի  
հատակագիծ





081+0114  
400+380

 $1500 + 0.075$ 

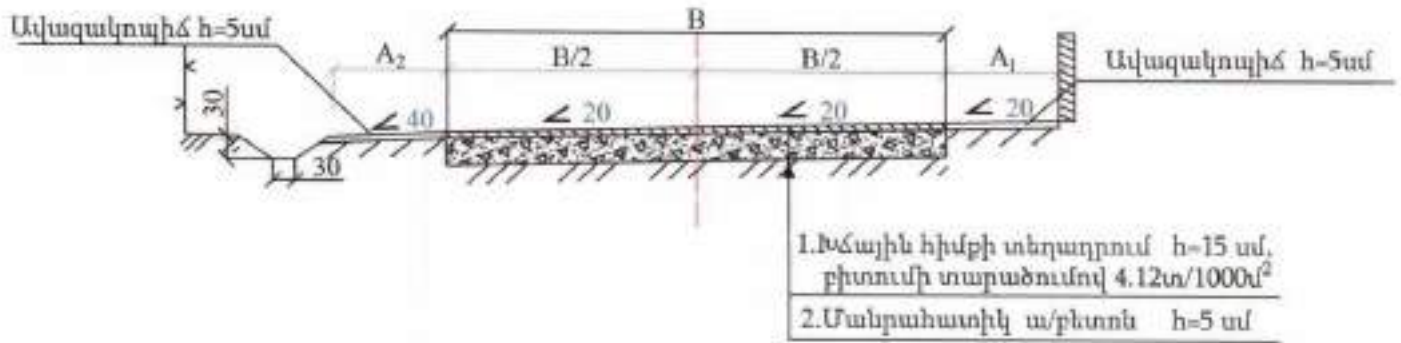
bulutun huzur

un nido di uccelli.

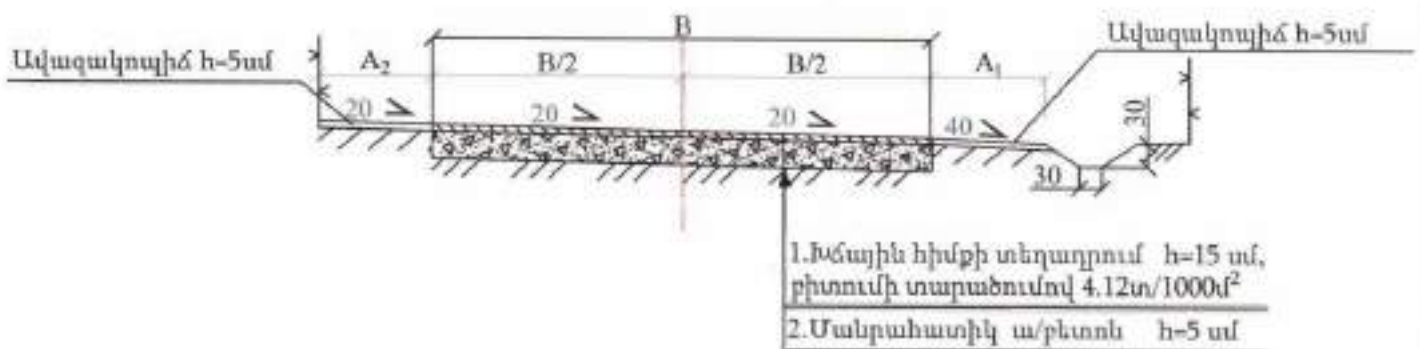
ԿՐԱՊՈՒԼՅԱՆ ԽԱՏԱՆԿԱԳԻՆ



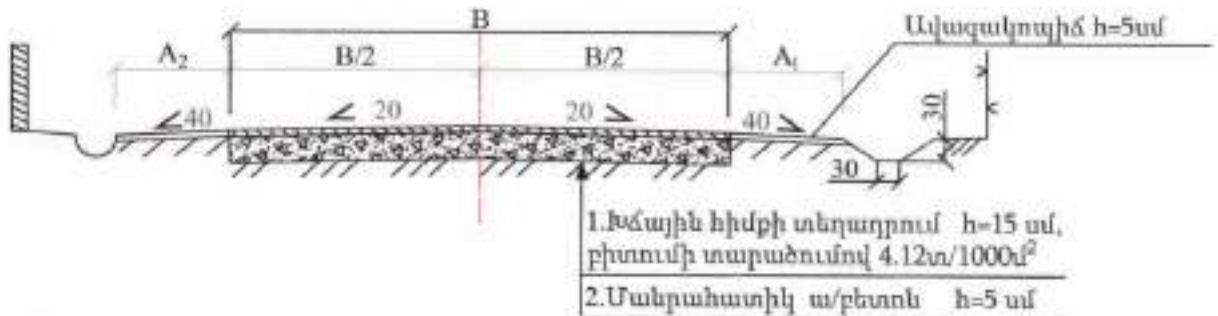
Մ.Բասկով փողոցի  
Կմ 0+000 - Կմ 0+480



Բաահակյան փողոցի հատված և  
Շ.Գրիգորյան փողոց  
Կմ 0+000 - Կմ 0+095



Բաահակյան փողոցի հատված և  
Շ.Գրիգորյան փողոց  
Կմ 0+095 - Կմ 0+150  
Կմ 0+340 - Կմ 0+380



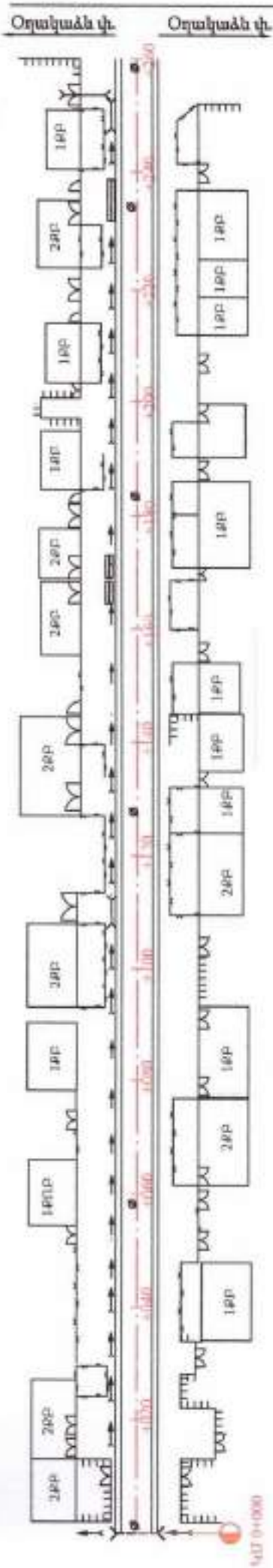
Բաահակյան փողոցի հատված և  
Շ.Գրիգորյան փողոց  
Կմ 0+150 - Կմ 0+340



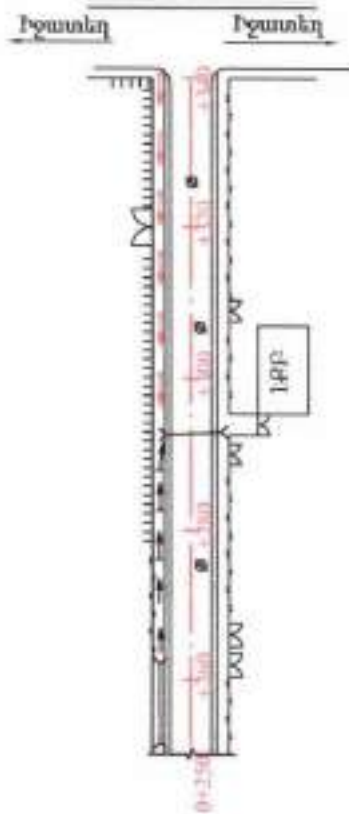
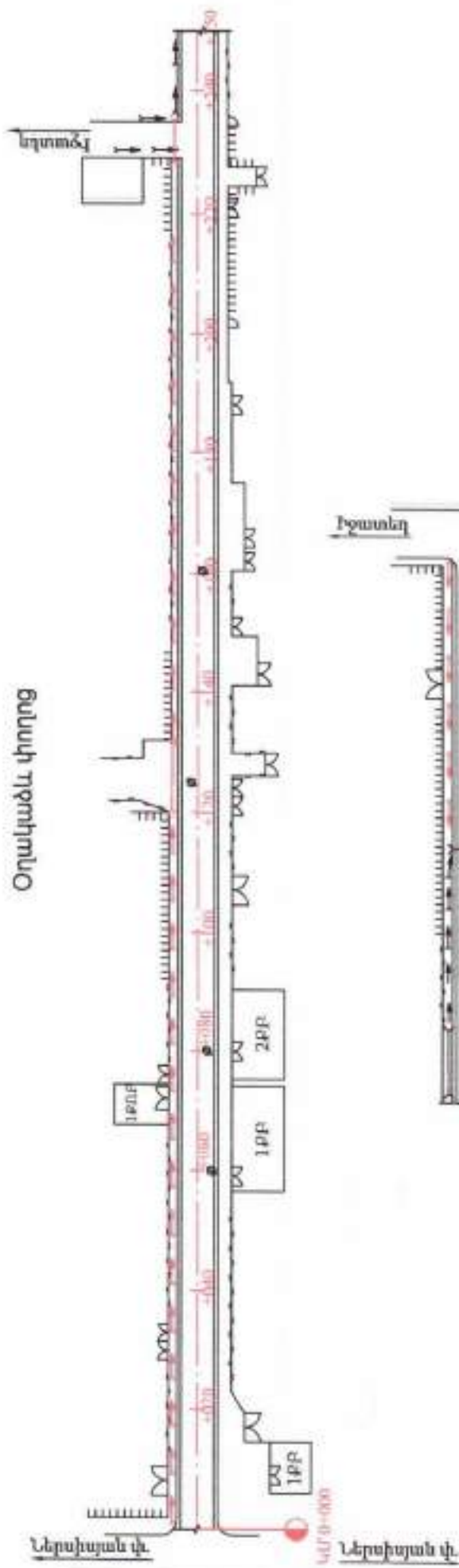
Գծագիր: 2-4

Մ.Բասկով, Բաահակյան փողոցի  
հատված և Շ.Գրիգորյան փողոց  
Հանապարհային հագուստի  
տիպային կոնստրուկցիա

# Սալաթ Նովա փողոց



## Օղակաձև փողոց



Գծագիր 3-1

Սալաթ Նովա և  
Օղակաձև փողոցների  
խառնակազմ

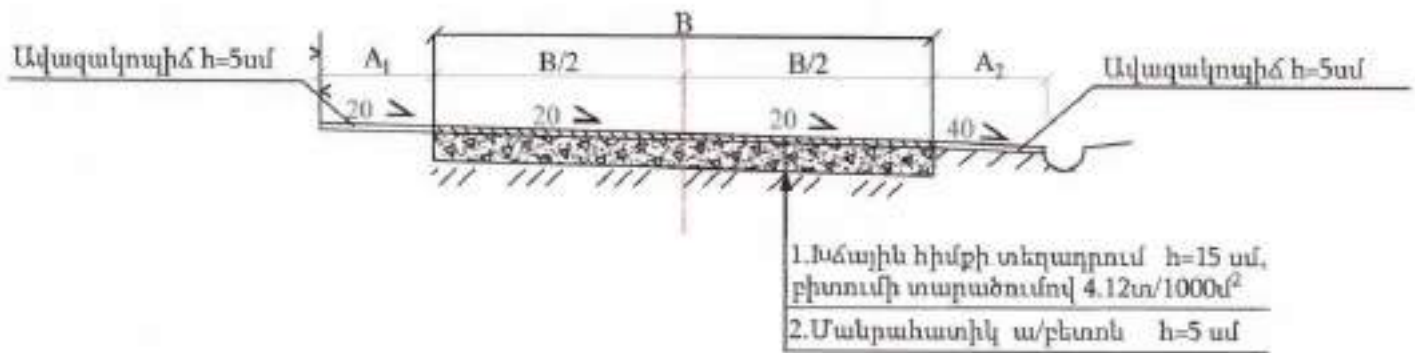


Սայաթ Նովա և Օդակաձև փողոցներ

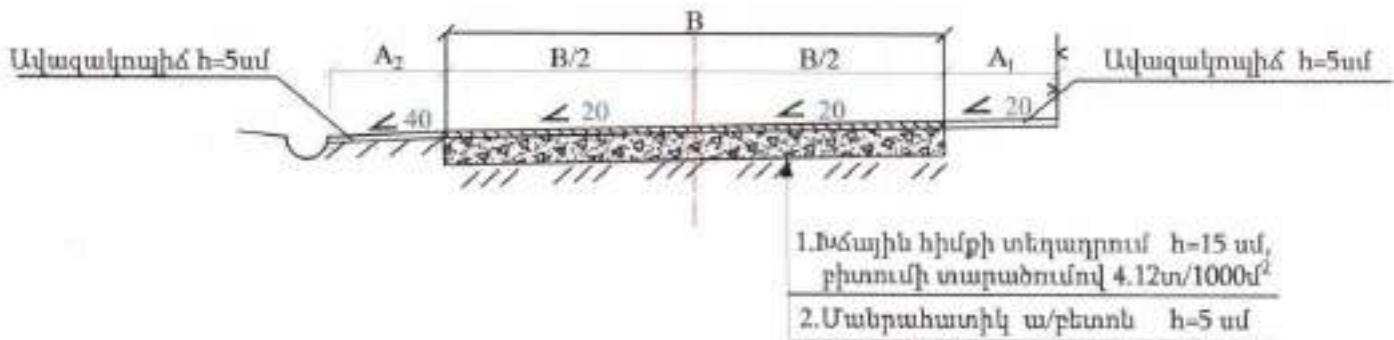


Իրավաբանական համակարգիչ

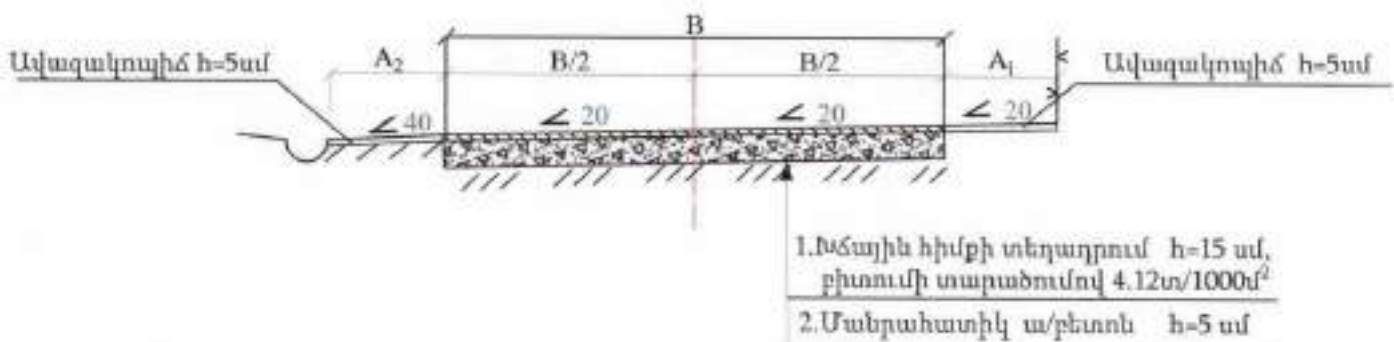
Մայաթ Նովա փողոց  
Կմ 0+000 - Կմ 0+030



Մայաթ Նովա փողոց  
Կմ 0+030 - Կմ 0+260



Օդակաճև փողոց  
Կմ 0+000 - Կմ 0+340

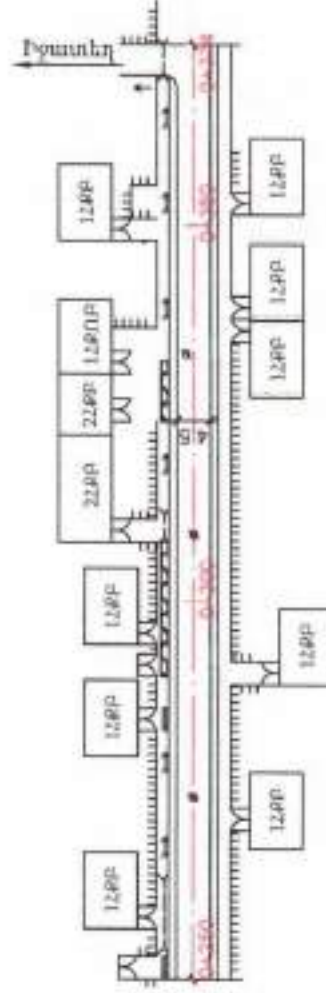
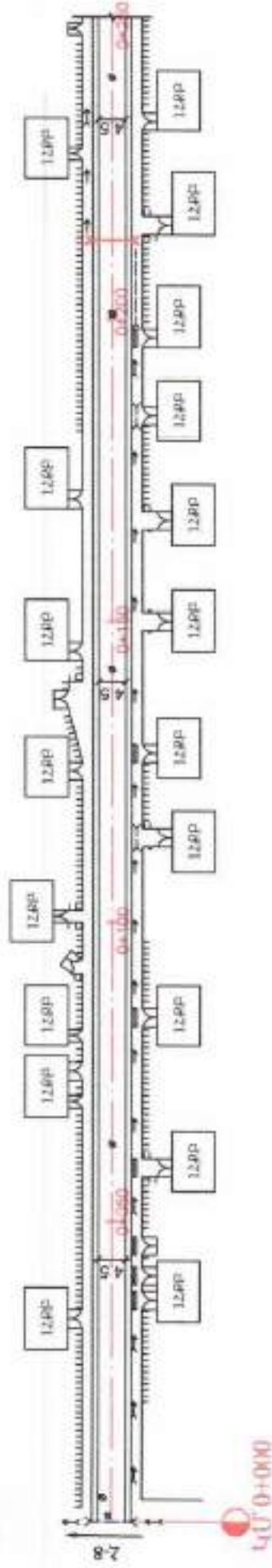


Գծագիր: 3-3

Մայաթ Նովա փողոց  
Օդակաճև փողոց  
Ճանապարհային հագուստի  
տիպային կոնստրուկցիա



## Աղաքաւայան փողոց



980047 4-1


Արդարացի է ինչի որոշումը  
վճարողի տրամաբան



Գծագիր 4-2

Իրադրության հատկագիծ


Արարատյան փողոց  
Կմ 0+000 - Կմ 0+213



Կմ 0+213 - Կմ 0+360



Կմ 0+360 - Կմ 0+374

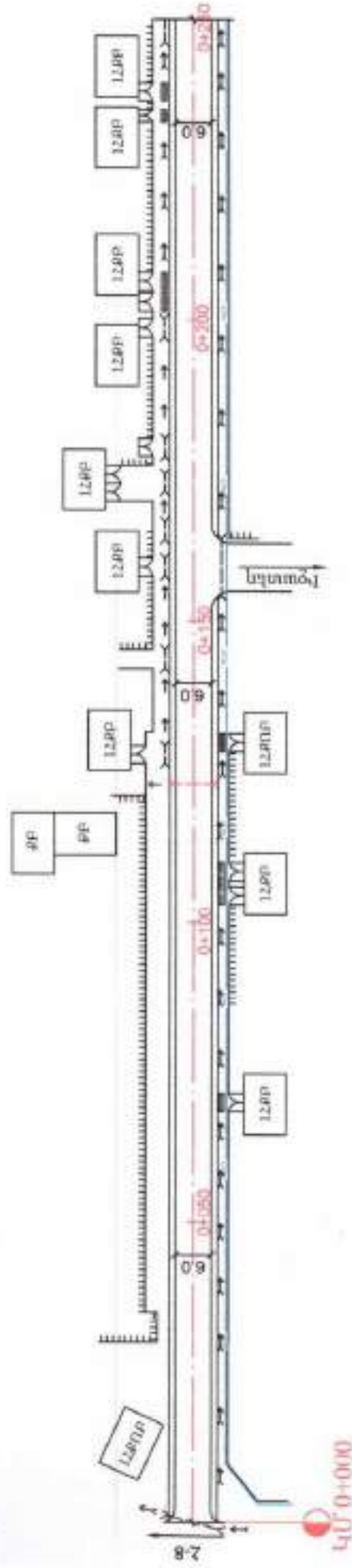


Պատկեր: 4-3

Արարատյան փողոց  
Ճանապարհային հագուստի  
տիպային կոնստրուկցիա



Գարույր Մանկի փողոց



Գծագիր 5-1

Արարատ համայնքի  
Պ.Սեմյակովի հասակագիծ




Գծազիր 5-Ձ

Կենտրոնական հատված



Պ.Մնակ փողոց

Կմ 0+000 - Կմ 0+123



ԿՄ 0+123 - Կմ 0+535


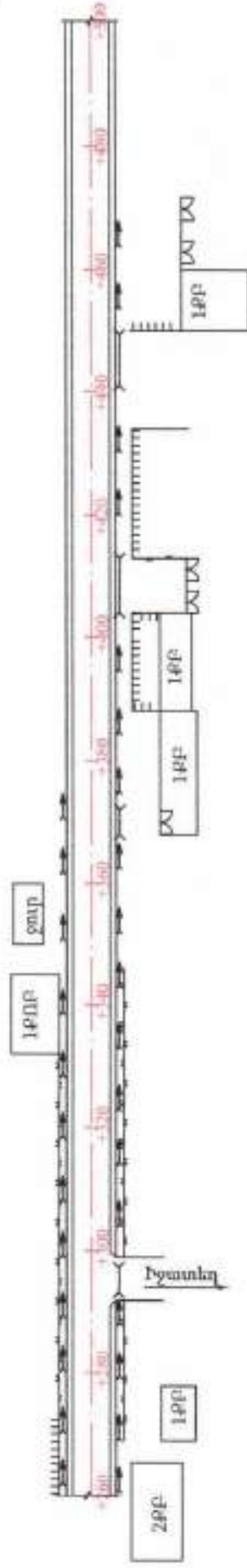
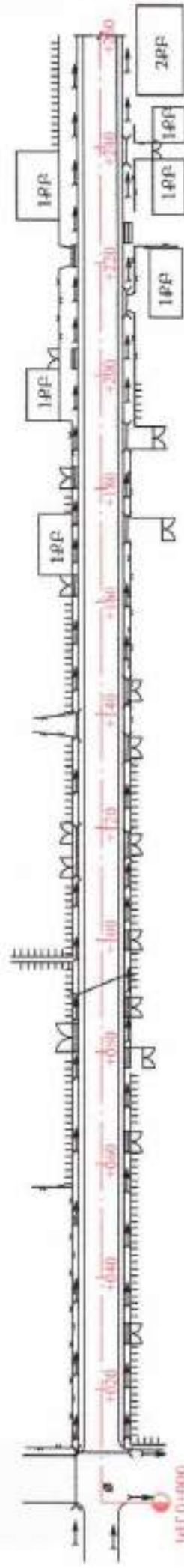


Պ.Մնակ փողոց

Ճանապարհային հագուստի  
տիպային կոնստրուկցիա



# Հարթամակի փողոց



Գծագիր 6-1

Հարթամակի փողոցի  
հատվածներ

Հաղթանակի փողոց



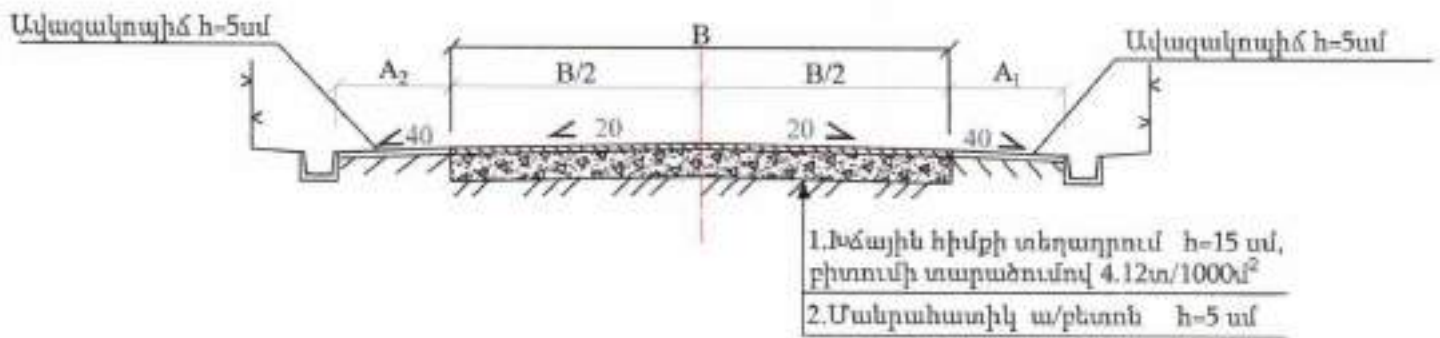
Գծապլան 6-2

Բրադրության հատակագիծ

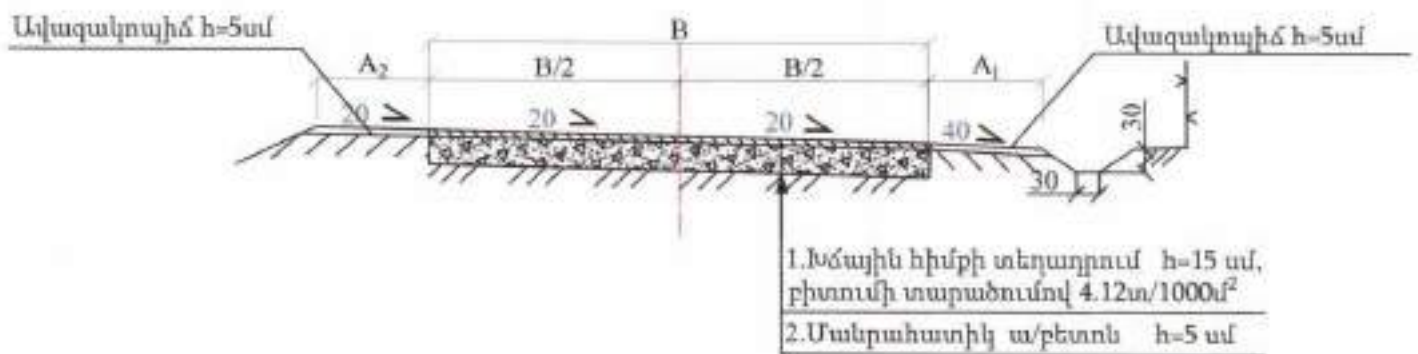


Հաղթանակի փողոց

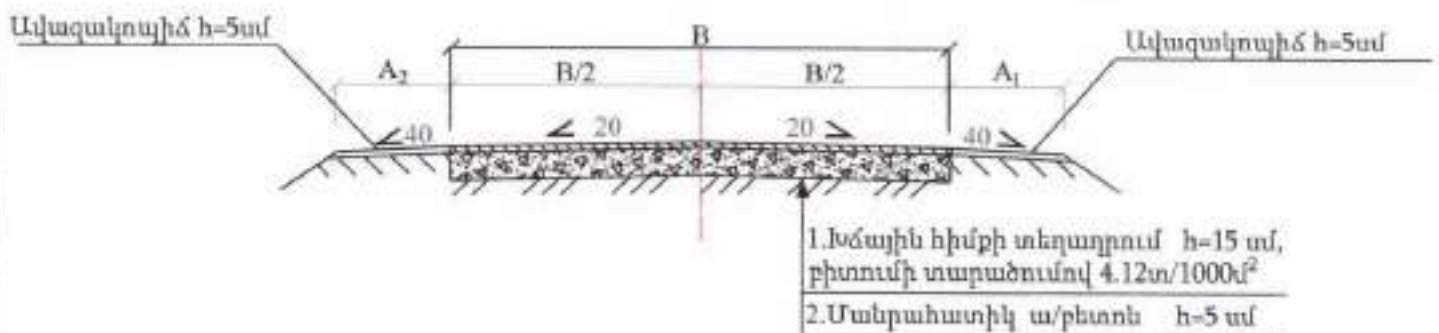
Կմ 0+000 - Կմ 0+360



Կմ 0+360 - Կմ 0+668



Կմ 0+668 - Կմ 0+680



Գծագիր: 6-3

Հաղթանակի փողոց

Ճանապարհային հագուստի  
տիպային կոնստրուկցիա





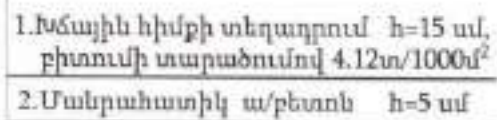

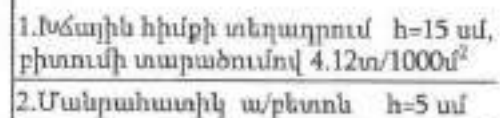
## Րաֆֆի փողոց



Գծագիր 7-2

Իրավունքային հատմանգիծ

44 0+000 - 44 0+181

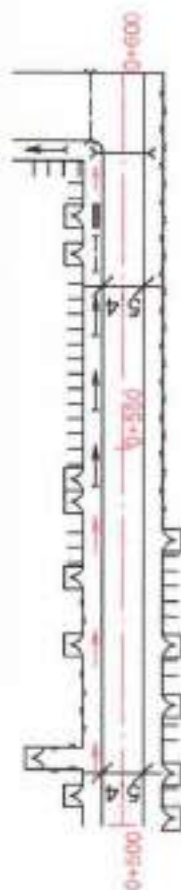
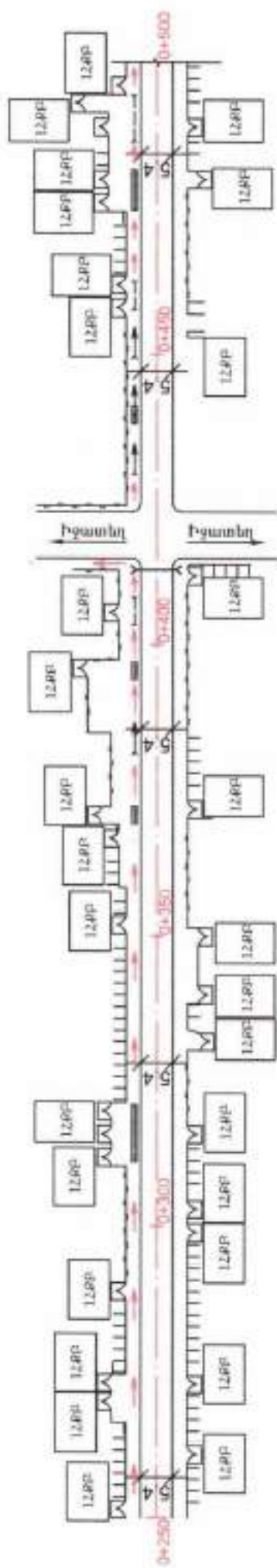
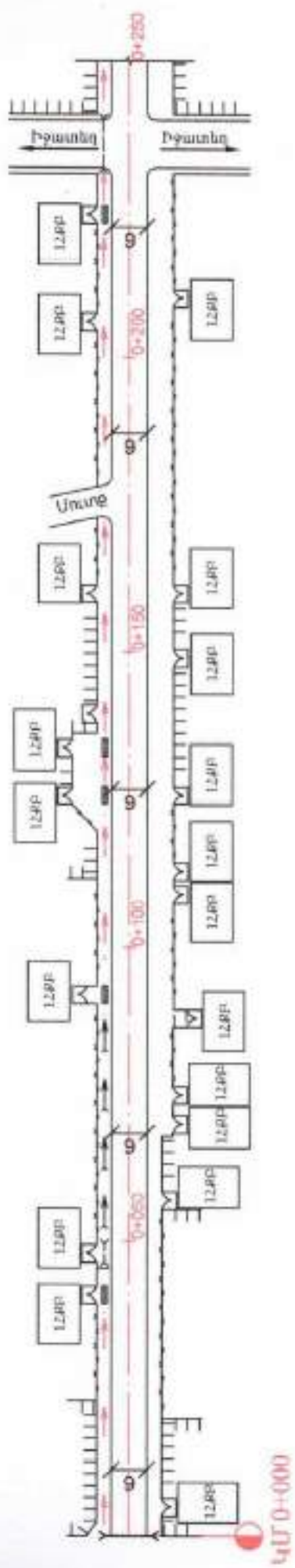
 ${}^{\text{b}}\text{Ud } 0+181 - {}^{\text{b}}\text{Ud } 0+191$ 
$$y_{it} \mid 0+191 - y_{it} \mid 0+472$$


Գծագիր: 7-3

Բաճֆի փողոց

Ճանապարհային հագուստի  
տիպային կոնստրուկցիա





Գծապատ 8-1

Արարատ համայնքի թնտեսական փուլացի  
հատված

# Թևոսյան և Կոլխոզնիկների փողոց

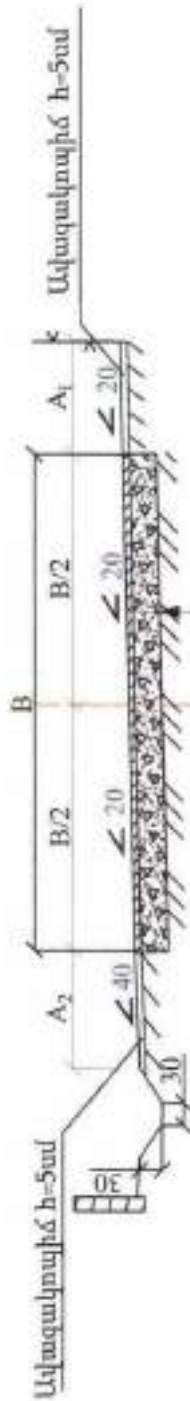


Գծագիր 8-2

Իրադրության հատակագիծ



Թևայան փողոց  
 Կմ 0+000 - Կմ 0+230  
 Կմ 0+240 - Կմ 0+600



1. Խճային հիմքի տեղադրում  $h=15$  սմ, բխումի տարածումով  $4.12m/1000m^2$
2. Մանրահատիկ ա/բետոն  $h=5$  սմ

Կմ 0+230 - Կմ 0+240



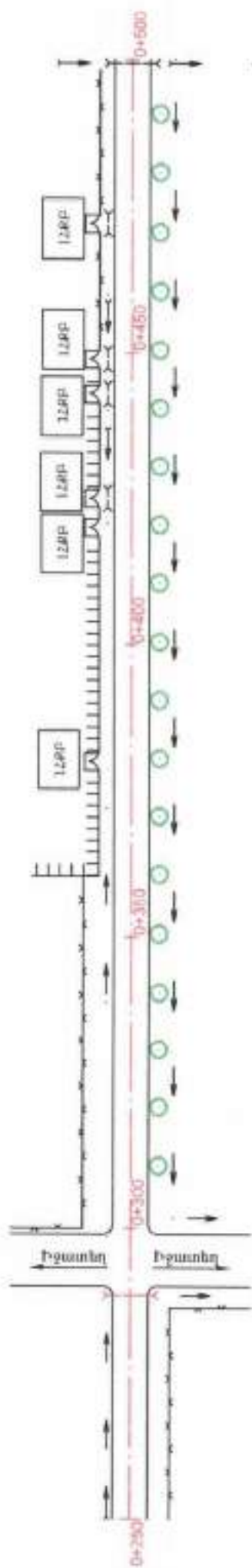
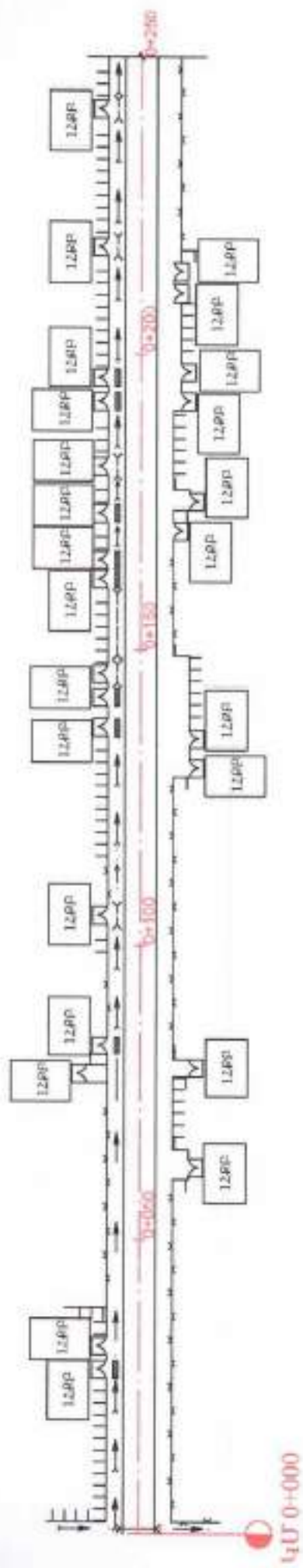
1. Խճային հիմքի տեղադրում  $h=15$  սմ, բխումի տարածումով  $4.12m/1000m^2$
2. Մանրահատիկ ա/բետոն  $h=5$  սմ

Գծագիր: 8-3

Թևայան փողոց

Ճանապարհային հագուստի  
 տիպային կոնստրուկցիա





Գծազիւր 9-1

Կալիազնիկներն փարպի  
հաստակազին

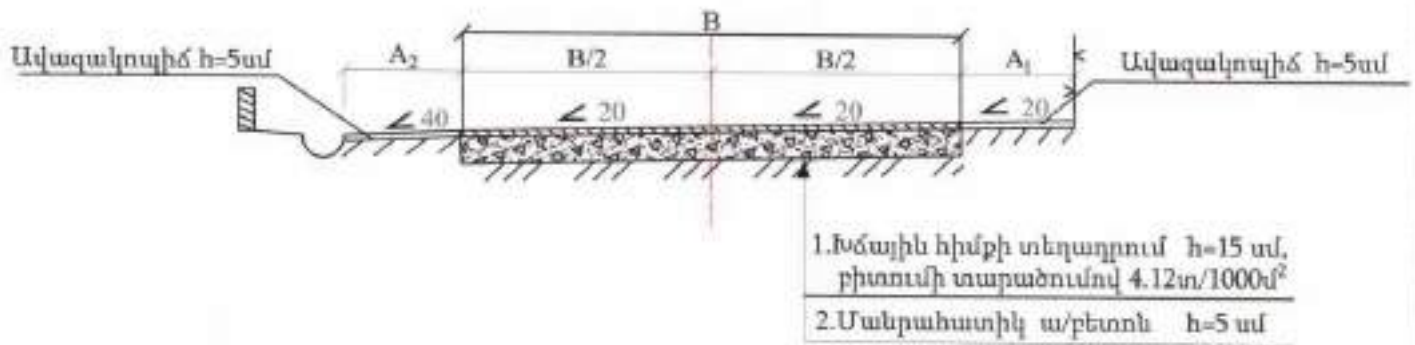
# Կոլտնտեսական տնտեսություն



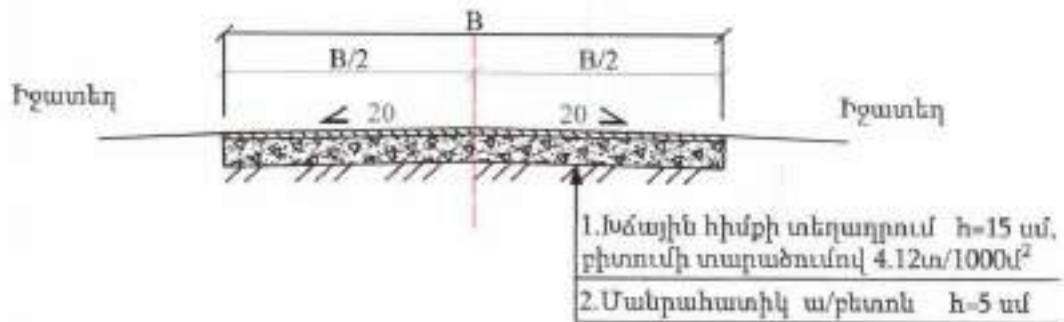
Գծաթիվ 9.2

Կոլտնտեսական տնտեսություն

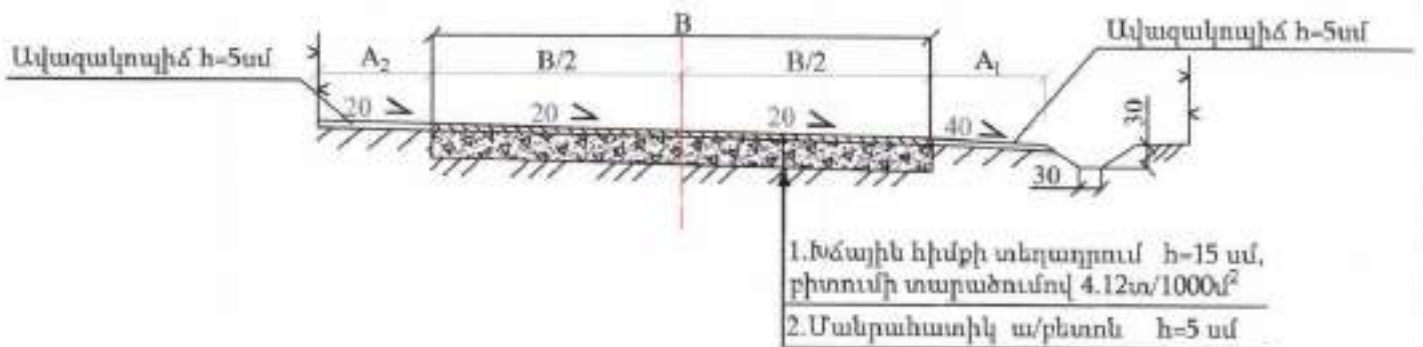
Կոլիտզնիկների փողոց  
Կմ 0+000 - Կմ 0+290



Կմ 0+290 - Կմ 0+300



0+300 ÷ 0+500

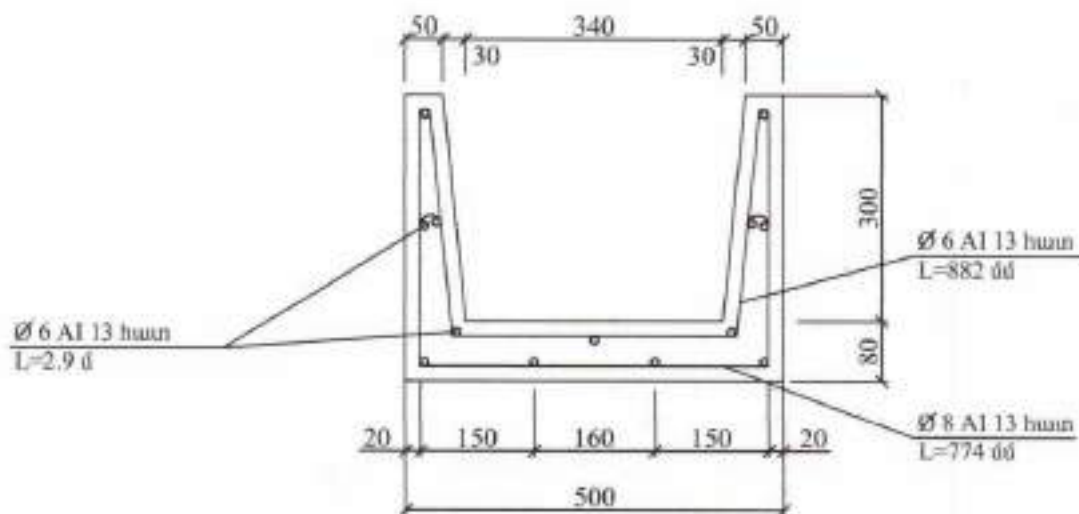


Գծագիր: 9-3

Կոլիտզնիկների փողոց  
Ճանապարհային հագուստի  
տիպային կոնստրուկցիա



Ե/բ վաք 30x34 սմ



$$V=0.24 \text{ մ}^3$$

B25 F200

P=0.5 տ

A=14.87 կգ

A<sub>1</sub>=61.96 կգ/մ<sup>3</sup>

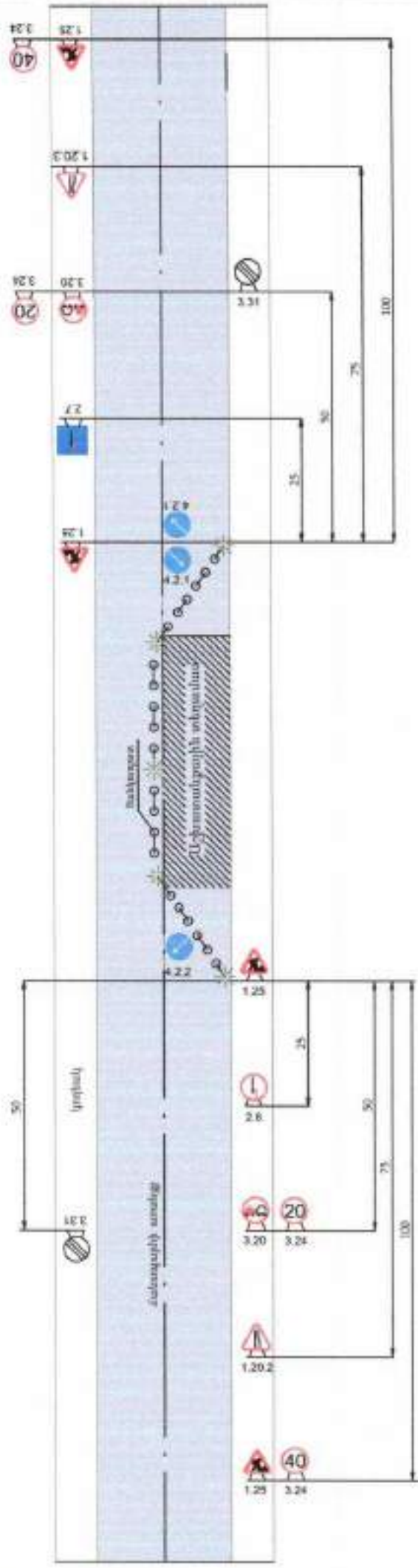
Ծանոթություն (Ե/բ վաք 30x34 սմ)

1. Ամրան  $\varnothing 6$  AI 1 գծմ 0.222 կգ ընդհանուրը  $13 \times 2.9 \times 0.222 = 8.36$  կգ
2. Ամրան  $\varnothing 6$  AI 1 գծմ 0.222 կգ ընդհանուրը  $13 \times 0.882 \times 0.222 = 2.54$  կգ
3. Ամրան  $\varnothing 8$  AI 1 գծմ 0.395 կգ ընդհանուրը  $13 \times 0.774 \times 0.395 = 3.97$  կգ

Գծագիր 10

Վաքերի կոնստրուկցիան

Հանապարհի ներդրան աշխատանքների իրականացման հատվածի երթևեկության կազմակերպման ժամանակավոր սխեմա



Հանապարհի նշաններ

- |  |        |                                       |  |       |   |
|--|--------|---------------------------------------|--|-------|---|
|  | 1.25   | Հանապարհի աշխատանքներ                 |  | 3.31  | Բոլոր տանիակառույցների գոտու վերջը          |
|  | 1.20.2 | Հանապարհի նեղացում                    |  | 4.2.1 | Արգելի շրջանում աշխ                         |
|  | 1.20.3 | Հանապարհի նեղացում                    |  | 4.2.2 | Արգելի շրջանում ձախից                       |
|  | 3.20   | Վաղանգք արգելվում է                   |  | 2.6   | Հանգիստաց կրթնկության առաջնություն          |
|  | 20     | Առավելագույն արագության սահմանափակում |  | 2.7   | Առավելագույն հանգիստաց կրթնկության նկատմամբ |
|  |        |                                       |  | 40    | Լուստարանալիս սակավագ լուստար               |

Քննարկ: 14

Երթևեկության կազմակերպման սխեմա

առանց մասշտաբի

# ԵՐԹԵՎԵԿԵԼԻ ՄԱՍԻ ՆՈՐՈԳՄԱՆ ԱՄՓՈՓԱԳԻՐ

Արարատի մարզի Արարատ համայնքի 1. Կապարանային փ., Կապարանային երթ., Գալի փ. հատված, 2. Իսակով փ., Իսահակյան փ. հատված, Զ. Գրիգորյան փ., 3. Սպարճ Նովա փ., Օդակաձև փ., 4. Արարատյան փ., 5. Դ. Սևակ հատված, 6. Հաղթանակի փ. հատված, 7. Բաֆի փ. հատված, 8. Թևոսյան փ., 9. Կոխտզիկների փ. հատված, փողոցների ամֆոտասպասուման աշխատանքներ

Կմ	+	Երկարություն մ	Վանապարհային խառուստ						Հորաքառասյի հարկերում մ <sup>2</sup>	Մանրահատիկ աշխ h=5 սմ մ <sup>2</sup>	Խճալին երկրի տեղադրում h=15սմ բետոնի տարածումով 4.12ս/1000մ <sup>2</sup> մ <sup>2</sup>	Ծանոթություն
			Գոյություն ունեցող ծածկի թանդում h <sub>դ</sub> =15 սմ			Վերականգնում						
			Վանահատիկ թանդում մ	միջին թանդում մ	Վակերներ մ <sup>2</sup>	Վանահատիկ թանդում մ	միջին թանդում մ	Վակերներ մ <sup>2</sup>				
1	2	3	4	5	6	7	8	9	10	11	12	13
Գալի փողոց												
0	000		4.5			4.5						
		160		4.50	720		4.50	720	720	720	720	
0	160		4.5			4.5						
Ընդամենը	160				720			720	720	720	720	
Կապարանային փողոց												
0	000		5.4			5.4						
		100		5.40	540		5.40	540	540	540	540	
0	100		5.4			5.4						
		100		5.40	540		5.40	540	540	540	540	
0	200		5.4			5.4						
		100		5.40	540		5.40	540	540	540	540	
0	300		5.4			5.4						
		100		5.40	540		5.40	540	540	540	540	
0	400		5.4			5.4						
		100		5.40	540		5.40	540	540	540	540	
0	500		5.4			5.4						
		110		5.40	594		5.40	594	594	594	594	
0	610		5.4			5.4						
Ընդամենը	610				3294			3294	3294	3294	3294	
Կապարանային երթանց												
0	000		4.5			4.5						
		140		4.50	630		4.50	630	630	630	630	
0	140		4.5			4.5						
Ընդամենը	140				630			630	630	630	630	
Ընդամենը	910				4644			4644	4644	4644	4644	

Կազմեց՝



Ա. Մամիկոնյան



# ԵՐԹԵՎԵՆԵԼԻ ՄԱՍԻ ՆՈՐՈԳՄԱՆ ԱՄՓՈՓԱԳԻՐ

Արարատի մարզի Արարատ համայնքի 1. Կայարանային փ., Կայարանային երթ, Գալի փ հատված, 2. Խալով փ, Խառնական փ հատված, Ե. Գրիգորյան փ, 3. Սայաթ Նովա փ, Օդակաձև. փ, Միջարարայան փ, 5. Պ. Մևակ հատված, 6. Հաղթանակի փ, հատված, 7. Բաֆի փ. հատված, 8. Յուսույան փ, 9. Կոնստանդինյանի փ հատված, փողոցների առփառապատման աշխատանքներ

Կմ	+	Ելիկությունը	Փուսային նորոգում			Ճանապարհային հագաստ						13	14	15	16
			Կ=3-5սմ	Խլին հ <sub>տ</sub> =8-16սմ 4.12տ/1000մ <sup>2</sup>		ը դամբարձրում վիտրոց	ը դամբարձրում ըվծվր	ը դամբարձրում վիտրոց	ը դամբարձրում ըվծվր	մողմղիտր					
				Կ=3-5սմ	Խլին հ <sub>տ</sub> =8-16սմ 4.12տ/1000մ <sup>2</sup>						ը դամբարձրում վիտրոց				
1	2	3	4	5	6	7	8	9	10	11	12	13	14	15	16
Խառնուկի փողոց															
0	000					6.0	6.00		6.0						
0	040	40	8		52	6.0	6.00		6.0	6.00	240		240		
0		60	13		96	6.0	6.00		6.0	6.00	360		360		
0	100					6.0	6.00	600	6.0	6.00	600	600	600	600	
0	200	100				6.0	6.00		6.0	6.00		600	600		
0	300	100				6.0	6.00	600	6.0	6.00	600	600	600	600	
0	400	100				6.0	6.00		6.0	6.00	600	600	600	600	
0		80				6.0	6.00	480	6.0	6.00	480.0	480.0	480.0	480.0	
0	480					6.0	6.00		6.0	6.00		2280	2880	2280	
Ընդամենը		480	21		148			2280			2880	2280	2880	2280	

Խառնակի փողոց

1	2	3	4	5	6	7	8	9	10	11	12	13	14	15	16
Խառնակյան փ. հատված, Զ. Գրիգորյան փողոց															
0	000					5.4	5.4	486	5.4		486				
0	090	90				5.4/6			5.4/6			486	486	486	
		10					6.0	60		6.0	60	60	60	60	
0	100					6/5.4			6/5.4						
		45					5.4	243		5.4	243	243	243	243	
0	145					5.4/6			5.4/6						
		10					6.0	60		6.0	60	60	60	60	
0	155					6/4.5			6/4.5						
		100					4.5	450		4.5	450	450	450	450	
0	255					4.5			4.5						
		126					4.5	567		4.5	567	567	567	567	
0	381					4.5			4.5						
Ընդամենը		381						1866			1866	1866	1866	1866	
Ընդամենը		861	21		148			4146			4746	4146	4746	4146	

Գաղմկեց



Ա. Մաթիկոյան



# ԵՐԹԵՎԵԿԵԼԻ ՄԱՍԻ ՆՈՐՈԳՄԱՆ ԱՄՓՈՓԱԳԻՐ

Արարատի մարզի Արարատ համայնքի 1. Կայարանային փ., Կայարանային նրբ., Գայի փ. հատված, 2. Իսակով փ., Իսահակյան փ. հատված, Ծ. Գրիգորյան փ., 3. Սայաթ Նովա փ., Օդակաձև փ. Արարատյան փ., 5. Պ. Սևակ հատված, 6. Հաղթանակի փ. հատված, 7. Բաֆֆի փ. հատված, 8. Թևոսյան փ., 9. Կոլխոզնիկների փ. հատված, փողոցների ամֆատապատման աշխատանքներ

Կմ	+	Երկարություն մ	Ծանալարիային հագուստ						Հողապատարի հարթեցում	մանրամասնիկ ա/բ b=5 մ d <sup>2</sup>	Խճային ինքնի տեղադրում b=15մ բխումի տարածումով 4.12m/1000d <sup>2</sup> d <sup>2</sup>	Ծանոթություն
			Գոյություն ունեցող ծածկի թանդում h <sub>մո</sub> =1.5 մ			Վերականգնում						
			մասնակի լայնություն մ	ժիջին լայնություն մ	մակերեսը մ <sup>2</sup>	մասնակի լայնություն մ	ժիջին լայնություն մ	մակերեսը մ <sup>2</sup>				
1	2	3	4	5	6	7	8	9		10	11	12
Սայաթ Նովա փողոց												
0	000		5.4			5.4						
		100		5.4	540		5.4	540	540	540	540	
0	100		5.4			5.4						
		100		5.4	540		5.4	540	540	540	540	
0	200		5.4			5.4						
		80		5.4	324		5.4	324	324	324	324	
0	260		5.4			5.4						
Ընդամենը					1404			1404	1404	1404	1404	
Օդակաձև փողոց												
0	000		5.4			5.4						
		100		5.4	540		5.4	540	540	540	540	
0	100		5.4			5.4						
		80		5.4	540		5.4	540	540	540	540	
0	180		5.4			5.4						
		20		4.95	99		4.95	99	99	99	99	
0	200		4.5			4.5						
		100		4.5	450		4.5	450	450	450	450	
0	300		4.5			4.5						
		40		4.95	198		4.95	198	198	198	198	
0	340		5.4			5.4						
Ընդամենը					1827			1827	1827	1827	1827	
Ընդհանուր					3231			3231	3231	3231	3231	

Կազմեց՝



Ա. Մամիկոնյան

# ԵՐԹԵՎԵԿԵԼԻ ՄԱՍԻ ՆՈՐՈԳՄԱՆ ԱՄՓՈՓԱԳԻՐ

Արարատի մարզի Արարատ համայնքի 1. Կայարանային փ., Կայարանային նրբ., Գալի փ. հատված, 2. Իսաևով փ., Իսաևովյան փ. հատված, Ծ. Գրիգորյան փ., 3. Սայաթ Նովա փ., Օդակաձև փ. Արարատյան փ., 5. Պ. Սևակ հատված, 6. Հաղթանակի փ. հատված, 7. Բաֆի փ. հատված, 8. Թևոսյան փ., 9. Կոլխոզնիկների փ. հատված, փողոցների ասֆալտապատման աշխատանքներ

Կմ	+	Երկարություն մ	Շանտալարիային հագուստ						Հողապատման հարկեցում	մ <sup>2</sup>	մանրահատիկ ա/ք h=5 սմ մ <sup>2</sup>	Խճաղին հիմքի տեղադրում h=1.5սմ բխումի տարածումով 4.12սմ/1000մ <sup>2</sup> մ <sup>2</sup>	Շանտություն
			Գոյություն ունեցող ծածկի քանդում h <sub>պ</sub> =15 սմ			Վերականգնում							
			մասնակի լայնություն մ	միջին լայնություն մ	մակերեսը մ <sup>2</sup>	մասնակի լայնություն մ	միջին լայնություն մ	մակերեսը մ <sup>2</sup>					
1	2	3	4	5	6	7	8	9		10	11	12	
Արարատյան փողոց													
0	000		4.5			4.5							
		100		4.50	450		4.50	450	450	450	450		
0	100		4.5			4.5							
		100		4.50	450		4.50	450	450	450	450		
0	200		4.5			4.5							
		100		4.50	450		4.50	450	450	450	450		
0	300		4.5			4.5							
		74		4.50	333		4.50	333	333	333	333		
0	374		4.5			4.5							
Ընդամենը					1683			1683	1683	1683	1683		

Կազմեց՝



Ա. Մամիկոնյան

# ԵՐԹԵՎԵԿԵԼԻ ՄԱՍԻ ՆՈՐՈԳՄԱՆ ԱՄՓՈՓԱԳԻՐ

Արարատի մարզի Արարատ համայնքի 1. Կալարանային փ., Կալարանային նրբ., Գալի փ. հատված, 2. Բսակով փ., Բսահակյան փ. հատված, Ծ. Գրիգորյան փ., 3. Սալյաթ Նովա փ., Օդակաձև փ., 4. Արարատյան փ., 5. Պ. Մևակ հատված, 6. Հաղթանակի փ. հատված, 7. Բաֆֆի փ. հատված, 8. Թևոյան փ., 9. Կոլխոզնիկների փ. հատված, փողոցների ամֆալտապատման աշխատանքներ

Կմ	+	Երկարություն մ	Մասնավարհային հասցուստ						Հողապատման հարժեցում մ <sup>2</sup>	մանրահատիկ ա/ր h=5 սմ մ <sup>2</sup>	Խճային ինքնի տեղադրում h=15սմ բխումի տարածումով 4.12m/1000մ <sup>2</sup> մ <sup>2</sup>	Ծածրություն
			Գոյություն ունեցող ծածկի քանդում հ <sub>տն</sub> =15 սմ			Վերականգնում						
			մասնակի լայնություն մ	միջին լայնություն մ	մակերեսը մ <sup>2</sup>	մասնակի լայնություն մ	միջին լայնություն մ	մակերեսը մ <sup>2</sup>				
1	2	3	4	5	6	7	8	9		10	11	12
Պ. Մևակ փողոց												
0	000		6.0			6.0						
		100		6.00	600		6.00	600	600	600	600	
0	100		6.0			6.0						
		100		6.00	600		6.00	600	600	600	600	
0	200		6.0			6.0						
		100		6.00	600		6.00	600	600	600	600	
0	300		6.0			6.0						
		100		6.00	600		6.00	600	600	600	600	
0	400		6.0			6.0						
		100		6.00	600		6.00	600	600	600	600	
0	500		6.0			6.0						
		35		6.00	210		6.00	210	210	210	210	
0	535		6.0			6.0						
Ընդամենը					3210			3210	3210	3210	3210	

Կազմեց՝



Ա. Մամիկոնյան



ՄԿԵՆՈՓԱՓԱՆ ՂԱՌԵՍՇՄԱՆ ԿՈՄԻ ԿՐԿԿՐԻՊԹՅԱԳ

Արարատի մարզի Արարատ համայնքի 1. Կայարանային փ., Կայարանային նրդ, Գայի փ հատված, 2. Խամով փ, Խահակյան փ հատված, 5. Գրիգորյան փ, 3. Սեյաթ Նովկա փ, Օրսկանձ փ, Մխարատյան փ, 5. Դ. Սևակ հատված, 6. Հաղթանակի փ. հատված, 7. Բաճիկի փ. հատված, 8. Թևոյան փ, 9. Կոխգորիկների փ հատված, փողոցների ամփոփումը պաշտոնապատմական աշխատանքները

Կոդ	+	Երկարություն մ	Փուային նորոգում				Ծանալարված խալտառ						Հոյակապության աստիճան	14	15	16
			h=3-5սմ	h=8-16սմ		h=15սմ	Գոյություն ունեցող ծածկի բանդում h <sub>դ</sub> =15 սմ	Հարակազմում								
				Խոշորացում մ/վ	Խոշորացում 4.12տ/1000մ <sup>2</sup>			Թ	Թ	Թ						
0	000					8.0			8.0							
0	009	9				8.6		72	8.0	8.0	72	72	72	72	72	
0	100	91				6.0		546	6.0	6.0	546	546	546	546	546	
0	200	100				6.0		600	6.0	6.0	600	600	600	600	600	
0	300	100				6.0		600	6.0	6.0	600	600	600	600	600	
0	400	100				6.0		600	6.0	6.0	600	600	600	600	600	
0	500	100				6.0		600	6.0	6.0	600	600	600	600	600	
0	600	100				6.0		600	6.0	6.0	600	600	600	600	600	
0	680	80				6.0		600	6.0	6.0	600	600	600	600	600	
0	680	680				6.0		2418	6.0	6.0	600	600	600	600	600	4098
Ընդամենը		680														4098

**Ergebnis**

W. Wiedehaupt

# ԵՐԹԵՎԵԿԵԼԻ ՄԱՍԻ ՆՈՐՈԳՄԱՆ ԱՄՓՈՓԱԳԻՐ

Արարատի մարզի Արարատ համայնքի 1. Կայարանային փ., Կայարանային երթ., Գալի փ. հատված, 2. Իսակով փ., Իսահակյան փ. հատված, Ծ. Գրիգորյան փ., 3. Սայաթ Նովա փ., Օղակաձև փ. Արարատյան փ., 5. Դ. Սևակ հատված, 6. Հաղթանակի փ. հատված, 7. Բաֆֆի փ. հատված, 8. Թևոսյան փ., 9. Կոլխոզնիկների փ. հատված, փողոցների ասֆալտապատման աշխատանքներ

Կմ	+	Երկարություն մ	Շանապարհային հագուստ						Հողապատման հարեցում մ <sup>2</sup>	մանրամասնիկ ա/ի b=5 մ մ <sup>2</sup>	հմային իկմի տեղադրում b=15մ թևառմի տարածումով 4.12m/1000մ <sup>2</sup> մ <sup>2</sup>	Շանորություն
			Գոյություն ունեցող ծածկի քանիքում հ <sub>տե</sub> =15 սմ			Վերականգնում						
			մասնակի լայնություն մ	միջին լայնություն մ	մակերես մ <sup>2</sup>	մասնակի լայնություն մ	միջին լայնություն մ	մակերես մ <sup>2</sup>				
1	2	3	4	5	6	7	8	9		10	11	12
Բաֆֆու փողոց												
0	000		5.4			5.4						
		100		5.4	540		5.4	540	540	540	540	
0	100		5.4			5.4						
		81		5.4	437.4		5.4	437.4	437.4	437.4	437.4	
0	181		5.4			5.4						
		10		5.4	61.74		5.4	61.74	61.74	61.74	61.74	լայնացում R=3
0	191		5.4			5.4						
		109		5.4	588.6		5.4	588.6	588.6	588.6	588.6	
0	300		5.4			5.4						
		100		5.4	540		5.4	540	540	540	540	
0	400		5.4			5.4						
		72		5.4	388.8		5.4	388.8	388.8	388.8	388.8	
0	472		5.4			5.4						
Ընդամենը	472				2556.54			2556.54	2556.54	2556.54	2556.54	

Կազմեց՝



Ա. Մամիկոնյան

# ԵՐԹԵՎԵԿԵԼԻ ՄԱՍԻ ՆՈՐՈԳՄԱՆ ԱՄՓՈՓԱԳԻՐ

Արարատի մարզի Արարատ համայնքի 1.Կապարանային փ., Կապարանային նրբ., Գայի փ. հատված, 2.Իսակով փ., Իսահանյան փ. հատված, Ե. Գրիգորյան փ., 3. Սալյաթ Նուրա փ., Օղակաձև փ.ՔԱՐԱՐԱՆՈՒԹՅԱՆ փ., 5. Պ. Մկակ հատված, 6. Հաղթանակի փ. հատված, 7. Բաֆֆի փ. հատված, 8. Թևոսյան փ., 9.Կոլիտզնիկների փ. հատված, փողոցների ասֆալտապատման աշխատանքներ

Կմ	+	Երկարություն մ	Մանավարհային հագուստ						Հողապատմության հարձեցում մ <sup>2</sup>	մանրամասնիկ ա/ր b=5 մ մ <sup>2</sup>	Խճային հիմքի տեղադրում b=15մ բիտումի տարածումով 4.12ա/100մ <sup>2</sup> մ <sup>2</sup>	Ծանոթություն
			Գոյություն ունեցող ծածկի քանդում հզ-20 սմ			Վերականգնում						
			մասնակի լայնություն մ	միջին լայնություն մ	մակերեսը մ <sup>2</sup>	մասնակի լայնություն մ	միջին լայնություն մ	մակերեսը մ <sup>2</sup>				
1	2	3	4	5	6	7	8	9		10	11	12
Թևոսյան փողոց												
0	000		6			6						
		100		6	600		6	600	600	600	600	
0	100		6			6						
		130		6	780		6	780	780	780	780	
0	230		6			6						
		10										անփութիվ
0	240		5.4			5.4						
		60		5.4	324		5.4	324	324	324	324	
0	300		5.4			5.4						
		100		5.4	540		5.4	540	540	540	540	
0	400		5.4			5.4						
		100		5.4	540		5.4	540	540	540	540	
0	500		5.4			5.4						
		100		5.4	540		5.4	540	540	540	540	
0	600		5.4			5.4						
Ընդամենը		600			3324			3324	3324	3324	3324	

Կազմեց՝



Ա. Մամիկոնյան



# ԵՐԹԵՎԵԿԵԼԻ ՄԱՍԻ ՆՈՐՈԳՄԱՆ ԱՄՓՈՓԱԳԻՐ

Արարատի մարզի Արարատ համայնքի 1. Կալարանային փ., Կալարանային նրբ., Գալի փ. հատված, 2. Իսակով փ., Իսահակյան փ. հատված, Ծ. Գրիգորյան փ., 3. Սայաթ Նովա փ., Օդակաձև փ., Ալյարատյան փ., 5. Դ. Մկակ հատված, 6. Հաղթանակի փ. հատված, 7. Բաֆֆի փ. հատված, 8. Թևոսյան փ., 9. Կոլխոզնիկների փ. հատված, փողոցների ասֆալտապատման աշխատանքներ

Կմ	+	Երկարություն մ	Շանապարհային հագուստ						Հողապատման հարկերում	մանրամասնիկ ա/ր h=5 սմ մ²	Խճային հիմքի տեղադրում h=15սմ բխումի տարածումով 4.12ա/1000մ² մ²	Ծանոթություն
			Գոյություն ունեցող ծածկի քանդում հզդ=20 սմ			Վերականգնում						
			մասնակի լայնություն մ	միջին լայնություն մ	մակերեսը մ²	մասնակի լայնություն մ	միջին լայնություն մ	մակերեսը մ²				
1	2	3	4	5	6	7	8	9		10	11	12
Կոլխոզնիկների փողոց												
0	000		5.4			5.4						
		100		5.4	540		5.4	540	540	540	540	
0	100		5.4			5.4						
		100		5.4	540		5.4	540	540	540	540	
0	200		5.4			5.4						
		90		5.4	486		5.4	486	486	486	486	
0	290		5.4/6			5.4/6						
		10		6	60		60	60	60	60	60	
0	300		6/5.4			6/5.4						
		10		4.95	49.5		4.95	49.5	49.5	49.5	49.5	
0	310		4.5			4.5						
		90		4.5	405		4.5	405	405	405	405	
0	400		4.5			4.5						
		100		4.5	450		4.5	450	450	450	450	
0	500		4.5			4.5						
Ընդամենը	500				2530.5			2530.5	2530.5	2530.5	2530.5	

Կազմեց՝



Ա. Մամիկոնյան

# ԿՈՂԱՅԻՆ ԱՌՈՒՆԵՐԻ ԵՎ ԿՈՂՆԱԿՆԵՐԻ ԱՄՓՈՓԱԳԻՐ

Արաբատի մարզի Արարատ համայնքի 1.Կապրանային փ, Կապրանային նրբ, Գալի փ հատված, 2.Բակով փ, Բոսմակյան փ հատված, Ե. Գրիգորյան փ, 3. Մայրաք Կոկոս փ, Օդակաձև փ,Վերաբաղյան փ, 5. Գ. Մևակ հատված, 6. Հաղթանակի փ. հատված, 7. Բաֆի փ. հատված, 8. Թն.ուղյան փ, 9.Կոլխոզնիկների փ հատված, փողոցների առձայտապարտման աշխատանքներ

ԿԵՄ	+	Ելվարտություն	Կողային առումների մարքում զծ.մ/ մ²			Կողմակներ					Ծանոթություն
						Միջին լայնությունը	Մակերես մ²				
							Ընդամենը	Չախ	Աջ	Չախ	
1	2	3	4	5	6	7	8	9	10	11	12
Գալի փողոց											
0	000										
		100	100/1.0	100/1.0		1.0	1.0	200	100	100	
0	100										
		60	60/0.6	60/0.6		1.0	1.0	120	60	60	
0	160										
Ընդամենը		160	160/1.6	160/1.6				320	160	160	
Կապրանային փողոց											
0	000										
		100	46/4.6		46/4.6	1.0	1.0	200	100	100	
0	100										
		110	80/8.		80/8.	1.0	1.0	220	110	110	
0	210										
		90				1.0	1.0	174	90	84	
0	300										
		100				1.0	1.0	200	100	100	
0	400										
		100				0.6	0.6	120	60	60	
0	500										
		110	49/4.9		49/4.9	0.8	0.8	176	88	88	
0	610										
Ընդամենը		610	175/17.5		175/17.5			1090	548	542	
Կապրանային նրբանցք											
0	000										
		27	27/3.6		27/3.6	1.0	1.0	54	27	27	
0	027										
		103	103/6.18		103/6.18	1.0	1.0	206	103	103	
0	130										
		10	10/1.35		10/1.35	1.0	1.0	20	10	10	
0	140										
Ընդամենը		140	140/11.13		140/11.13			280	140	140	
Ընդամենը		910	475/30.23	160/1.6	315/28.63			1690			

Կազմեց՝



Ա. Մամիկոնյան

# ԿՈՂԱՅԻՆ ԱՌՈՒՆԵՐԻ ԵՎ ԿՈՂՆԱԿՆԵՐԻ ԱՄՓՈՓԱԳԻՐ

Արարատի մարզի Արարատ համայնքի 1. Կապարանային փ., Կապարանային երթ., Գայի փ. հատված, 2. Իսախով փ., Իսախանյան փ. հատված, Ե. Գրիգորյան փ., 3. Սալաթ Նովա փ., Օդակաձև փ., 4. Արարատյան փ., 5. Պ. Մևակ հատված, 6. Հաղթանակի փ. հատված, 7. Բաֆֆի փ. հատված, 8. Թևոսյան փ., 9. Կոյստոյանի փ. հատված, փողոցների ասֆալտապատման աշխատանքներ

ԿԺ	+	Երկարություն	Կողային առուների մաքրում զծ.մ			Կողմակներ					Ծանոթություն
						Լայնությունը միջ.		Մակերես մ²			
								Ընդամենը	Զախ	Աջ	
1	2	3	4	5	6	7	8	9	10	11	12
Սալաթ Նովա փողոց											
0	000					1	1				
		70	70/4.3	40/4.0	30/0.3	1	1	140	70	70	
0	070					1	1				
		36	36/3.6	36/3.6		1	1	72	36	36	
0	106					1	1				
		40	40/4	40/4		1	1	80	40	40	
0	146					1	1				
		104	104/10.4	104/10.4		1	1	208	104	104	
0	250					1	1				
		10	10/1.3	10/1.3		1	1	20	10	10	
0	260					1	1				
Ընդամենը		260	260/23.6	230/23.3	30/0.3			520	260	260	
Օդակաձև փողոց											
0	000					1	1				
		123				1	1	246	123	123	
0	123					1/0	1/0				
		8				0	0	8	0	8	
0	131					0/1	0/1				
		49				0.8	0.8	78.4	39.2	39.2	
0	180					0.6	0.6				
		50				0.6	0.6	60	30	30	
0	230					0.6/0	0.6/0				
		7				0	0	4.2	0	4.2	
0	237					0/0.6	0/0.6				
		55	44/0.4	44/0.4		0.6	0.6	66	33	33	
0	292					0.6	0.6				
		48				0.7	0.7	67.2	33.6	33.6	
0	340					0.8	0.8				
Ընդամենը		340.0	44/0.4	44/0.4				529.8	258.8	271.0	
Ընդամենը		600.0	304/24	274/23.7	30/0.3			1049.8	518.8	531.0	

Կազմեց՝



Ա. Մամիկոնյան



# ԿՈՂԱՅԻՆ ԱՌՈՒՆԵՐԻ ԵՎ ԿՈՂՆԱԿՆԵՐԻ ԱՄՓՈՓԱԳԻՐ

Արարատի մարզի Արարատ համայնքի 1. Կալաթանային փ., Կալաթանային նրբ., Գալի փ. հատված, 2. Իսակով փ., Իսահանյան փ. հատված, Ծ. Գրիգորյան փ., 3. Սալաթ Նուխ փ., Օդակամն փ., Վարարատյան փ., 5. Դ. Մևակ հատված, 6. Հաղթանակի փ. հատված, 7. Բաֆֆի փ. հատված, 8. Թևոսյան փ., 9. Կոխտզինիկների փ. հատված, փողոցների առօրյա տրամադրման աշխատանքներ

ԿՄ	+	Երկարություն	Կողային առումների մաքրում զծ.մ					Կողմակներ			Ծանոթություն	
								Լայնությունը				Մակերես մ <sup>2</sup>
			Ընդամենը	Չախ	Աջ	Ընդամենը	Չախ					Աջ
								1	2	3		
Արարատյան փողոց												
0	000											
		35	35/4.72			35/4.72	1.0	1.0	70.0	35.0	35.0	
0	035											
		178	178/1.78			178/1.78	1.0	1.0	356.0	178.0	178.0	
0	213											
		147	147/1.47	147/1.47			1.0	1.0	294.0	147.0	147.0	
0	360											
		14					1.0	1.0	28.0	14.0	14.0	
0	374											
Ընդամենը		374.0	360/7.97	147/1.47	213/6.5				748	374	374	

Կազմեց՝



Ա. Մամիկոնյան

# ԿՈՂԱՅԻՆ ԱՌՈՒՆԵՐԻ ԵՎ ԿՈՂՆԱԿՆԵՐԻ ԱՄՓՈՓԱԳԻՐ

Արարատի մարզի Արարատ համայնքի 1.Կաթարանային փ., Կաթարանային երթ., Գալի փ. հատված, 2.Իսախան փ., Իսախանյան փ. հատված, Ե. Գրիգորյան փ., 3. Սայաթ Նովա փ., Օդակաձև փ. 4.Արարատյան փ., 5. Պ. Մեակ հատված, 6. Հաղթանակի փ. հատված, 7. Ընթիվի փ. հատված, 8. Թևոսյան փ., 9. Կոլխազիկյան փ. հատված, փողոցների ամփառագրության աշխատանքներ

ԿՄ	+	Երկաթուղում	Կողային առումների մաքրում զծ.մ/մ³			Կողմակներ					Ծանոթություն
						Լայնությունը	Մակերես մ²				
							Ընդամենը	Ձախ	Աջ		
			1	2	3	4	5	6	7	8	
Պ. Մեակ փողոց											
0	000										
		123				2.0	2.0	492.0	246.0	246.0	
0	123										
		117	117/1.17	117/1.17		1.5	1.5	351.0	175.5	175.5	
0	240										
		23	23/3.11	23/3.12		1.5	1.5	69.0	34.5	34.5	
0	263										
		75	75/0.75	75/0.76		1.5	1.5	225.0	112.5	112.5	
0	338										
		47	47/6.3	47/6.3		1.5	1.5	141.0	70.5	70.5	
0	385										
		55	55/2.75	55/2.75		1.5	1.5	165.0	82.5	82.5	
0	440										
		95	93/12.55	93/12.55		1.5	1.5	285.0	142.5	142.5	
0	535										
Ընդամենը		535.0	410/26.63	410/26.63				1728.0	864.0	864.0	

Կազմեց



Ա. Մամիկոնյան

# ԿՈՂԱՅԻՆ ԱՌՈՒՆԵՐԻ ԵՎ ԿՈՂՆԱԿՆԵՐԻ ԱՄՓՈՓԱԳԻՐ

Արարատի մարզի Արարատ համայնքի 1.Կալաքանուցին փ, Կալաքանուցին նրբ, Գաջի փ հատված, 2.Իսահակ փ, Իսահակյան փ հատված, Ե. Գրիգորյան փ, 3. Մայրոճ Նովա փ, Օդակաձև փ,Արարատյան փ, 5. Դ. Մեակ հատված, 6. Հաղթանակի փ. հատված, 7. Բաժնի փ. հատված, 8. Թևոսյան փ, 9. Կոլխոզնիկների փ հատված, փողոցների ասֆալտապատման աշխատանքներ

ԿԼ	+	Երկարություն	Կողային առումների մաքրում զծ.մ/ մ <sup>2</sup>			Կողմակներ					Շանթություն
						Միջին թայմությունը		Մակերես մ <sup>2</sup>			
			Ընդամենը	Փախ	Աջ			Փախ	Աջ		
1	2	3	4	5	6	7	8	9	10	11	12
Հաղթանակի փողոց											
0	000										
		9									
0	009										
		91	181/1.8	91/0.9	91/0.9	1.0	1.0	182	91	91	
0	100										
		100	200/2	100/1	100/1	1.0	1.0	200	100	100	
0	200										
		100	200/2	100/1	100/1	1.0	1.0	200	100	100	
0	300										
		60	120/8.7	60/8.1	60/0.6	1.0	1.0	120	60	60	
0	360										
		90	74/10		74/10	1.0	1.0	148	74	74	
0	450										
		50	50/6.75		50/6.75	1.0	1.0	100	50	50	
0	500										
		10				1.0	1.0	20	10	10	
0	510										
		90	90/12.15		90/12.5	1.0	1.0	180	90	90	
0	600										
		10				1.0	1.0	20	10	10	
0	610										
		58	58/7.83		58/7.83	1.0	1.0	116	58	58	
0	668										
Ընդամենը		668	974/51.23	351/11.0	623/40.23			1286	643	643	

Կազմեց՝



Ա. Մամիկոնյան



# ԿՈՂԱՅԻՆ ԱՌՈՒՆԵՐԻ ԵՎ ԿՈՂՆԱԿՆԵՐԻ ԱՄՓՈՓԱԳԻՐ

Արարատի մարզի Արարատ համայնքի 1. Կարաբանային փ., Կարաբանային նրբ., Գայի փ. հատված, 2. Դավիթ փ., Բասիակյան փ. հատված, Ծ. Գրիգորյան փ., 3. Մայաթ Նովա փ., Օղակաձև փ., 4. Արարատյան փ., 5. Դ. Սևակ հատված, 6. Հաղթանակի փ. հատված, 7. Բաֆֆի փ. հատված, 8. Թևոսյան փ., 9. Կոխազնիկների փ. հատված, փողոցների ասֆալտապատման աշխատանքներ

ԿՄ	+	Երկարություն	Կողային առումների մարքում զծ.մ/մ <sup>3</sup>			Կողմակներ					Ծանոթություն
						Լայնությունը	Մակերես մ <sup>2</sup>				
							Ընդամենը	Չափս	Աջ	Չափս	
			1	2	3	4	5	6	7	8	
Բաֆֆու փողոց											
0	000										
		20	20/2.7	20/2.7		1.5	1.5	60	30	30	
0	020										
		51	51/2.5	51/2.5		1.0	1.5	127.5	51	76.5	
0	071										
		36	36/4.9	36/4.9			1.5	54		54	
0	107										
		74	74/7.4	74/7.4		1.0	1.0	148	74	74	
0	181										
		10									անկողնային
0	191										
		138	138/18.6		138/18.6	1.0	1.0	276	138	138	
0	329										
		34	34/4.60		34/4.60		1.0	34		34	
0	363										
		109	109/14.7		109/14.7	1.0	1.0	218	109	109	
0	472										
Ընդամենը		472	462/55.4	181/17.5	281/37.9			917.5	402	516	

Կազմեց՝



Ա. Մամիկոնյան

## ԿՈՂԱՅԻՆ ԱՌՈՒՆԵՐԻ ԵՎ ԿՈՂՆԱԿՆԵՐԻ ԱՄՓՈՓԱԳԻՐ

Արարատի մարզի Արարատ համայնքի 1.Կաղարանային փ., Կաղարանային նրբ., Գալի փ. հատված, 2.Իսաևով փ., Իսահանջան փ. հատված, Ծ, Գրիգորյան փ., 3. Սայաթ Նովա փ., Օդակաձև փ., 4.Արարատյան փ., 5. Դ. Սևակ հատված, 6. Հաղթանակի փ. հատված, 7. Բաֆֆի փ. հատված, 8. Թևոսյան փ., 9. Կոլիտզնիկների փ. հատված, փողոցների ասֆալտապատման աշխատանքներ

ԿՄ	+	Երկարություն	Կողային առումների մաքրում զծ.մ/մ <sup>3</sup>			Կողնակներ					Ծանոթություն
						Լայնություն	Մակերես մ <sup>2</sup>				
							Ընդամենը	Չափ	Աջ		
			Ընդամենը	Չափ	Աջ	Չափ	Աջ				
1	2	3	4	5	6	7	8	9	10	11	12

### Թևոսյան փողոց

0	000											
		100	100/5	100/5		1.0	1.0	200	100	100		
0	100											
		130	130/17.5	130/17.5		1.0	1.0	260	130	130		
0	230											
		10										անվտանգ
0	240											
		94	94/12.7	94/12.7		1.0	1.0	188	94	94		
0	334											
		79	79/4.0	79/4.0		1.0	1.0	158	79	79		
0	413											
		10										անվտանգ
0	423											
		77	77/3.8	77/3.8		1.0	1.0	154	77	77		
0	500											
		90	90/4.5	90/4.5		1.0	1.0	180	90	90		
0	590											
		10					1.5	15		15		
0	600											
Ընդամենը		600	570/47.5	570/47.5				1155	570	585		

Կազմեց՝



Ա. Մամիկոնյան

# ԿՈՂԱՅԻՆ ԱՌՈՒՆԵՐԻ ԵՎ ԿՈՂՆԱԿՆԵՐԻ ԱՄՓՈՓԱԳԻՐ

Արարատի մարզի Արարատ համայնքի 1. Կաղարանաշին փ., Կաղարանաշին կրթ., Գայի փ. հատված, 2. Խոտկոճ փ., Խոտկոճի փ. հատված, 3. Գրիգորյան փ., 3. Մալաթ Նովա փ., Օդակամն փ., Սևադաշտյան փ., 5. Դ. Մուսկ հատված, 6. Հաղթանակի փ. հատված, 7. Բաճիկի փ. հատված, 8. Թևոսյան փ., 9. Կոլիտյանի փ. հատված, փողոցների առօրյա տրանսպորտի աշխատանքներ

ԿԱ	+	Երկարություն	Կողային տառանքի մարզում զծ.մ/մ <sup>3</sup>		Կողմանքներ						Ծանոթություն
					Լայնություն		Մակերես մ <sup>2</sup>				
							Ընդամենը	Չափ	Աջ		
1	2	3	Ընդամենը	Չափ	Աջ	Չափ	Աջ	Ընդամենը	Չափ	Աջ	15
Կողմանքների վաղուց											
0	000										
		100	100/5	100/5		1.0	1.0	200	100	100	
0	100										
		100	100/-	100/-		1.0	1.0	200	100	100	
0	200										
		56	56/-	56/-		1.0	1.0	112	56	56	
0	256										
		34	34/4.6	34/4.6		1.0	1.0	68	34	34	
0	290										
		10									
0	300										
		200	200/4	200/4		1.0	1.0	400	200	200	
0	500										
Ընդամենը		500	490/13.6	490/13.6				980	490	490	

Կազմեց՝



Ա. Մամիկոնյան











**Խողովակների ծավալների ամփոփագիր**

Արարատի մարզի Արարատ համայնքի 1.Կաթարանային փ., Կաթարանային երբ., Գալի փ. հատված, 2.Բակով փ., Բառնակյան փ. հատված, 6. Գրիգորյան փ., 3. Մայաթ Կոթա փ., Օղակաձև փ., 4.Մարտություն փ., 5. Դ. Մուսկ հատված, 6. Հաղթանակի փ. հատված, 7. Բաժնի փ. հատված, 8. Թեոդոսի փ., 9.Կոմիտասի փ. հատված, փողոցների առօրյա տրամադրման աշխատանքներ

NN	Աշխատանքների անվանում	Q/U	Բաակովի փ.		Բառնակյան փ. հատված, Ե.Գրիգորյան փ.	Ընդամենը
			0+041 d=325x566	0+318 d=325x566		
1	2	3	4	5	6	7
1	10սմ V բնակողի մշակում ձևերով կտրի կատարումով	մ <sup>3</sup>	2.2	1.9	1.9	6
2	Ավազային շերտ h=10սմ	մ <sup>3</sup>	0.43	0.36	0.36	1.15
3	Մետաղական խողովակի ջրամեքենայում	զժ.մ	9	7.4	7.4	23.8
4	Մետաղական խողովակի տեղադրում	զժ.մ	9.6	8	8	25.6
5	Գլխամասերի բնուն B-20	մ <sup>3</sup>	0.27	0.27	0.27	0.81
6	Գլխամասերի բնունի ջրամեքենայում 2 շերտ տարբերումով	մ <sup>3</sup>	1.08	1.08	1.08	3.24
7	Հետադարձ լիքը ձևերով	մ <sup>3</sup>	2.2	1.9	1.9	6
8	10սմ V բնակողի մշակում, բարձրում ձևերով տեղադրումով կտրված ձևով	մ <sup>3</sup> /տ	1.04 / 2.0	1.0 / 1.95	1.0 / 1.95	3.04 / 5.9
9	Հին d=0.3մ տարածված խողովակի տեղադրումում, վերադարձ սեփականափոխելու	զժ.մ	9.6		7	16.6
10	Հին d=0.630մ մետաղական խողովակի տեղադրումում, վերադարձ սեփականափոխելու	զժ.մ		5		5

Կազմեց

Ա. Մամիկոնյան

### Խողովակների ծավալների ամփոփագիր

Արարատի մարզի Արարատ համայնքի 1. Կայարանային փ., Կայարանային նրբ., Գայի փ. հատված, 2. Իսակով փ., Իսահակյան փ. հատված, Ծ. Գրիգորյան փ., 3. Սայաթ Նովա փ., Օդակաձև փ., 4. Արարատյան փ., 5. Պ. Սևակ հատված, 6. Հաղթանակի փ. հատված, 7. Բաֆֆի փ. հատված, 8. Թևոսյան փ., 9. Կոլխոզնիկների փ. հատված, փողոցների ասֆալտապատման աշխատանքներ

NN	Աշխատանքների անվանում	Չ/Մ	Արարատյան	Ընդամենը
			Կմ0+213	
1	2	3	4	5
1	Բնահողի մշակում ձևաքով կողքի կուտակումով	մ <sup>3</sup>	1.75	1.75
2	Ավազային շերտ	մ <sup>3</sup>	0.27	0.27
3	Մետաղական d=273x5 մմ խողովակի ջրամեկուսացում	զծ.մ	6.4	6.4
4	Մետաղական d=273x5 մմ խողովակի տեղադրում	զծ.մ	7	7
5	Գլխամասերի բետոն B-20	մ <sup>3</sup>	0.22	0.22
6	Գլխամասերի բետոնի ջրամեկուսացում 2շերտ տաք բխումով	մ <sup>2</sup>	1.1	1.1
7	Հետադարձ լիցք ձևաքով	մ <sup>3</sup>	1.05	1.05
8	Ավելորդ բնահողի բարձում ձևաքով ա/ի և տեղադրված լցակույտ 1 կմ	մ <sup>3</sup> /տ	0.7/1.4	0.7/1.4
9	Հին d=0.2մ մետաղական խողովակի ապամոնտաժում, վերադարձ սեփականատիրոջը	զծմ	5	5

Կազմեց՝



Ա. Մամիկոնյան

### Խողովակների ծավալների ամփոփագիր

Արարատի մարզի Արարատ համայնքի 1. Կայարանային փ., Կայարանային նրբ., Գայի փ. հատված, 2. Իսակով փ., Իսահակյան փ. հատված, Ծ. Գրիգորյան փ., 3. Սայաթ Նովա փ., Օղակաձև փ. Վերարտադրության փ., 5. Պ. Սևակ հատված, 6. Հաղթանակի փ. հատված, 7. Բաֆֆի փ. հատված, 8. Թևոսյան փ., 9. Կոլխոզնիկների փ. հատված, փողոցների ասֆալտապատման աշխատանքներ

NN	Աշխատանքների անվանում	Չ/Մ	Պ. Սևակ	Ընդամենը
			ԿՄ0+123	
1	2	3	4	5
1	Բնահողի մշակում ձեռքով կողքի կուտակումով	մ <sup>3</sup>	2.4	2.4
2	Ավազային շերտ	մ <sup>3</sup>	0.36	0.36
3	Մետաղական d=273x5 մմ խողովակի ջրամեկուսացում	զծմ	9	9
4	Մետաղական d=273x5 մմ խողովակի տեղադրում	զծմ	9.6	9.6
5	Գլխամասերի բետոն B-20	մ <sup>3</sup>	0.22	0.22
6	Գլխամասերի բետոնի ջրամեկուսացում շեղար տաք քիտումով	մ <sup>2</sup>	1.1	1.1
7	Հետադարձ լիցք ձեռքով	մ <sup>3</sup>	1.44	1.44
8	Ավելորդ բնահողի բարձում ձեռքով ա/ի և տեղափոխում լցակույտ 1 կմ	մ <sup>3</sup> /տ	0.96/1.9	0.96/1.9
9	Հին d=0.2մ մետաղական խողովակի ապամոնտաժում, վերադարձ սեփականատիրոջը	զծմ	6	6

Կազմեց՝



Ա. Մամիկոնյան



### Խողովակների ծավալների ամփոփագիր

Արարատի մարզի Արարատ համայնքի 1. Կայարանային փ., Կայարանային նրբ., Գայի փ. հատված, 2. Իսակով փ., Իսահանյան փ. հատված, Գ. Գրիգորյան փ., 3. Սայաթ Նովա փ., Օդակաձև փ./Արարատյան փ., 5. Պ. Սևակ հատված, 6. Հաղթանակի փ. հատված, 7. Բաֆֆի փ. հատված, 8. Թևոսյան փ., 9. Կոլխոզնիկների փ. հատված, փողոցների ասֆալտապատման աշխատանքներ

NN	Աշխատանքների անվանում	Չ/Մ	Հաղթանակի փողոց		
			Իջատեղ աջ ԿՃ0+505	Իջատեղ աջ ԿՃ0+605	Ընդամենը
1	2	3	4	5	
1	ԼՈԵԻՎ բնահողի մշակում ձեռքով կոդքի կուտակումով	մ <sup>3</sup>	2.6	2.6	5.2
2	Ավազային շերտ h=10սմ	մ <sup>3</sup>	0.48	0.48	0.96
3	Մետաղական d=426մմ խողովակի ջրամեկուսացում	զծ.մ	9	9	18
4	Մետաղական d=426մմ խողովակի տեղադրում	զծ.մ	9.6	9.6	19.2
5	Գլխամասերի բետոն B-20	մ <sup>3</sup>	0.29	0.29	0.58
6	Գլխամասերի բետոնի ջրամեկուսացում 2շերտ տաք բիտումով	մ <sup>2</sup>	2.4	2.4	4.8
7	Հետադարձ լիցք ձեռքով	մ <sup>3</sup>	2.6	2.6	5.2
8	ԼՈԵԻՎ բնահողի մշակում, քարծում ձեռքով տեղափոխում լցակույտ 3կմ	մ <sup>3</sup> /տ	2.1/4.1	2.1/4.1	4.2/8.2

Կազմեց՝



Ա. Մամիկոնյան

### Խողովակների ծավալների ամփոփագիր

Արարատի մարզի Արարատ համայնքի 1. Կայարանային փ., Կայարանային նրբ., Գայի փ. հատված, 2. Խասկով փ., Խասիակյան փ. հատված, Շ. Գրիգորյան փ., 3. Սայաթ Նովա փ., Օղակաձև փ., 4. Արարատյան փ., 5. Պ. Մևակ հատված, 6. Հաղթանակի փ. հատված, 7. Բաֆֆի փ. հատված, 8. Թևոսյան փ., 9. Կոլխոզնիկների փ. հատված, փողոցների ասֆալտապատման աշխատանքներ

NN	Աշխատանքների անվանում	Չ/Մ	Բաֆֆու փողոց	
			Կմ0+191	Ընդամենը
1	2	3	4	7
1	Բնահողի մշակում ձեռքով կողքի կուտակումով	մ <sup>3</sup>	2.5	2.5
2	Ավազակույմային շերտ h=10սմ	մ <sup>3</sup>	0.37	0.37
3	Մետաղական d=273x5 մմ խողովակի ջրամեկուսացում	գծմ	9.4	9.4
4	Մետաղական d=273x5 մմ խողովակի տեղադրում	գծմ	10	10
5	Գլխամասերի բետոն B-20	մ <sup>3</sup>	0.22	0.22
6	Գլխամասերի ջրամեկուսացում 2շերտ տաք բիտումով	մ <sup>2</sup>	1.1	1.1
7	Հետադարձ լիցք ձեռքով	մ <sup>3</sup>	1.5	1.5
8	Ավելորդ բնահողի բարձում ձեռքով ա/ի և տեղափոխում լցակույտ 1կմ	մ <sup>3</sup> /տ	1.0/1.95	1.0/1.95
9	Հին d=0.3մ մետաղական խողովակի ապամոնտաժում, վերադարձ սեփականատիրոջը	գծմ	9	9

Կազմեց՝



Ա. Մամիկոնյան

### խողովակների ծավալների ամփոփագիր

Արարատի մարզի Արարատ համայնքի 1. Կայարանային փ., Կայարանային նրբ., Գայի փ. հատված, 2. Իսակով փ., Իսահակյան փ. հատված, Ծ. Գրիգորյան փ., 3. Սայաթ Նովա փ., Օղակաձև փ. Պարսպատյան փ., 5. Պ. Սևակ հատված, 6. Հաղթանակի փ. հատված, 7. Րաֆֆի փ. հատված, 8. Թևոսյան փ., 9. Կոլխոզնիկների փ. հատված, փողոցների ասֆալտապատման աշխատանքներ

NN	Աշխատանքների անվանում	Չ/Մ	Ս. Թևոսյան փ.			
			Կմ0+000	Կմ0+413	Կմ0+590	Ընդամենը
1	2	3	4	5	6	7
1	Բնահողի մշակում ձեռքով կողքի կուտակումով	մ <sup>3</sup>	2.45	2.8	3.5	8.75
2	Ավազակոպնային շերտ h=10սմ	մ <sup>3</sup>	0.45	0.52	0.65	1.62
3	Գլխամասերի բետոն B-20	մ <sup>3</sup>	0.38	0.38	0.38	1.14
4	Գլխամասերի ջրամեկուսացում շերտ տաք թիտումով	մ <sup>2</sup>	1.9	1.9	1.9	5.7
5	Հետադարձ լիցք ձեռքով	մ <sup>3</sup>	2.45	2.8	3.5	8.75
6	Գոյություն ունեցող Ժ=530x5 խողովակի ապամոնտաժում, մոնտաժ	գծ.մ	7	8	10	25

Կազմեց՝



Մ. Մամիկոնյան



### Խողովակների ծավալների ամփոփագիր

Արարատի մարզի Արարատ համայնքի 1. Կայարանային փ., Կայարանային նրբ., Գայի փ. հատված, 2. Իսակով փ., Իսահակյան փ. հատված, Ծ. Գրիգորյան փ., 3. Սայաթ Նովա փ., Օդակաձև փ., 4. Արարատյան փ., 5. Գ. Սևակ հատված, 6. Հաղթանակի փ. հատված, 7. Րաֆֆի փ. հատված, 8. Թևոսյան փ., 9. Կոլխոզնիկների փ. հատված, փողոցների ասֆալտապատման աշխատանքներ

NN	Աշխատանքների անվանում	Չ/Մ	Կոլխոզնիկների փողոց	
			Կմ0+290	Ընդամենը
1	2	3	4	5
1	Բնահողի մշակում ձեռքով կողքի կուտակումով	մ <sup>3</sup>	2.5	2.5
2	Ավազակույմային շերտ h=10սմ	մ <sup>3</sup>	0.37	0.37
3	Մետաղական d=273x5 մմ խողովակի ջրամեկուսացում	զծմ	9.4	9.4
4	Մետաղական d=273x5 մմ խողովակի տեղադրում	զծմ	10	10
5	Գլխամասերի բետոն B-20	մ <sup>3</sup>	0.22	0.22
6	Գլխամասերի ջրամեկուսացում 2շերտ տաք բիտումով	մ <sup>2</sup>	1.1	1.1
7	Հետադարձ յիցք ձեռքով	մ <sup>3</sup>	1.5	1.5
8	Ավելորդ բնահողի բարձում ձեռքով ա/ի և տեղամիջոցում լցակույտ 3կմ	մ <sup>3</sup> /տ	1.0/1.95	1.0/1.95

Կազմեց՝



Ա. Մամիկոնյան

# ԴԻՏԱՀՈՐԵՐԻ ԱՄՓՈՓԱԳԻՐ

Արարատի մարզի Արարատ համայնքի 1.Կայարանային փ, Կայարանային նրբ, Գայի փ հատված, 2.Բուսկով փ, Բուսկովյան փ հատված, Ե. Գրիգորյան փ, 3. Սայաթ Նովա փ, Օդակաձև փ,Արարատյան փ, 5. Գ. Մկաճ հատված, 6. Հաղթանակի փ. հատված, 7. Ըաֆֆի փ. հատված, 8. Թևոսյան փ, 9.Կոլխոզնիկների փ հատված, փողոցների առփառապատման աշխատանքներ

Տեղադիրք		Ամճրեստերերի վերականգնում				Դիտահորի նորոգում					Ծանոթություն
Կմ	+	Ժամյում մ <sup>3</sup>	Բետոն մ <sup>3</sup>	Կախարիչ հատ	Բարձրաց. հատ	Բարձրացում, բնած մ <sup>3</sup>	Ապամոնումում հատ	Նոր ե'ր սալ հատ	Կախարիչ հատ	Դիտահորների բակեր հատ	
1	2	3	4	5	6	7	8	9	10	11	12
<b>Գայի փողոց</b>											
0	001					0.12				1	
0	58					0.12				1	
0	92					0.12				1	
0	117					0.12				1	
0	152					0.12				1	
<b>Ընդամենը</b>						<b>0.6</b>				<b>5</b>	
<b>Կայարանային փողոց</b>											
0	059					0.12				1	
0	073					0.12				1	
0	098					0.12				1	
0	105					0.12				1	
0	111					0.12				1	
0	141					0.12				1	
0	162					0.12				1	
0	180					0.12				1	
0	194					0.12				1	
0	210					0.12				1	
0	220					0.12				1	
0	240					0.12				1	
0	282					0.12				1	
0	290					0.12				1	
0	311					0.12				1	
0	329					0.12				1	
0	343					0.12				1	
0	360					0.12				1	
0	380					0.12				1	
0	402					0.12				1	
0	420					0.12				1	
0	444					0.12				1	
0	460					0.12				1	
0	483					0.12				1	
0	510					0.12				1	
0	549					0.12				1	
0	574					0.12				1	
0	594					0.12				1	
<b>Ընդամենը</b>						<b>3.36</b>				<b>28</b>	

Կազմեց՝  Ա. Մամիկոնյան

**ԴԻՏԱՀՈՐԵՐԻ ԱՄՓՈՓԱԳԻՐ**

Արարատի մարզի Արարատ համայնքի 1. Կայարանային փ, Կայարանային նրբ, Գայի փ հատված, 2. Բուսկով փ, Բուսկովյան փ հատված, Ե. Գրիգորյան փ, 3. Սալյաթ Նովա փ, Օդակուն փ/Արարատյան փ, 5. Պ. Սևակ հատված, 6. Հաղթանակի փ. հատված, 7. Դաֆֆի փ. հատված, 8. Թևոսյան փ, 9. Կոլյուզնիկների փ հատված, փողոցների առօրյա ապաստանման աշխատանքներ

Տեղադիրք		Անձրևահորերի վերականգնում				Դիտահորի նորոգում					Ծանոթություն
Կմ	+	Քանդում մ <sup>3</sup>	Քնտմ մ <sup>3</sup>	Կախարիչ հատ	Բարձրաց. հատ	Բարձրացում, բնտմ մ <sup>3</sup>	Ապամոնտաժում հատ	Նոր ե/բ սալ հատ	Կախարիչ հատ	Դիտահորերի քանակը հատ	
1	2	3	4	5	6	7	8	9	10	11	12
<b>Բուսկովի փողոց</b>											
0	000					0.12				1	
<b>Ընդամենը</b>											
						0.12				1	
<b>Բահակյան փ. հատված, Ե. Գրիգորյան փողոց</b>											
0	119					0.12				1	
<b>Ընդամենը</b>											
						0.12				1	
<b>Ընդամենը</b>											
						0.24				2	

Կազմեց՝



Ա. Մամիկոնյան



**ԴԻՏԱՀՈՐԵՐԻ ԱՄՓՈՓԱԳԻՐ**

Արարատի մարզի Արարատ համայնքի 1.Կալարանային փ., Կալարանային նրբ., Գայի փ. հատված, 2.Իսակով փ., Իսահակյան փ. հատված, Շ. Գրիգորյան փ., 3. Սայաթ Նովա փ., Օդակաձև փ., Մարտիրոս փ., 5. Պ. Միսկ հատված, 6. Հաղթանակի փ. հատված, 7. Ընկերի փ. հատված, 8. Քուստան փ., 9. Կոլխոզնիկների փ. հատված, փողոցների առֆալստապատման աշխատանքներ

Տեղադիրք		Անձրևահորերի վերականգնում				Դիտահորի նորոգում					Ծանոթություն
Կմ	+	Գանդում մ <sup>3</sup>	Բնում մ <sup>3</sup>	Կախարիչ հատ	Բարձրաց. հատ	Բարձրացում, բնում մ <sup>3</sup>	ձվաձմեռումով հատ	Նոր ե/ք սաղ հատ	Կախարիչ հատ	Դիտահորերի բանվել հատ	
1	2	3	4	5	6	7	8	9	10	11	12
<b>Սայաթ Նովա փողոց</b>											
0	001					0.12				1	
0	059					0.12		1		1	
0	127					0.12				1	
0	184					0.12				1	
0	237					0.12				1	
0	252					0.12				1	
<b>Ընդամենը</b>						0.72		1		6	
<b>Օդակաձև փողոց</b>											
0	060					0.12				1	
0	080					0.12		1		1	
0	120					0.12				1	
0	160					0.12				1	
0	280					0.12				1	
0	309					0.12				1	
0	325					0.12				1	
<b>Ընդամենը</b>						0.84		1		7	
<b>Ընդհանուր</b>						1.56		2		13	

Կազմեց՝



Ա. Մամիկոնյան

# ԴԻՏԱՀՈՐԵՐԻ ԱՄՓՈՓԱԳԻՐ

Արարատի մարզի Արարատ համայնքի 1. Կայարանային փ., Կայարանային երբ., Գալի փ. հատված, 2. Խաչկով փ., Բառհակյան փ. հատված, Ե. Գրիգորյան փ., 3. Մայսթ Նովա փ., Օդակաձև փ., Արարատյան փ., 5. Պ. Սևակ հատված, 6. Հաղթանակի փ. հատված, 7. Դաֆքի փ. հատված, 8. Թեոսյան փ., 9. Կոլյուզնիկների փ. հատված, փողոցների սափառակապտման աշխատանքներ

Տեղադիրք		Անձրևահորերի վերականգնում				Դիտահորի նորոգում					Ծանոթություն
Կմ	+	Ճամբում մ <sup>3</sup>	Բետոն մ <sup>3</sup>	Կափարիչ հատ	Բարձրաց. հատ	Բարձրացում, բետոն մ <sup>3</sup>	Ավանտաժում, հատ	Նոր ե/ք սաղ հատ	Նախարիչ հատ	Դիտահորերի քանակը հատ	
1	2	3	4	5	6	7	8	9	10	11	12
<b>Արարատյան փողոց</b>											
0	001					0.12				1	
0	004					0.12				1	
0	063					0.12				1	
0	095					0.12				1	
0	142					0.12				1	
0	201					0.12	1	1		1	
0	240					0.12				1	
0	274					0.12				1	
0	309					0.12				1	
0	333					0.12				1	
<b>Ընդամենը</b>						1.2				10	

Կազմեց՝



Ա. Մամիկոնյան

# ԴԻՏԱՀՈՐԵՐԻ ԱՄՓՈՓԱԳԻՐ

Արարատի մարզի Արարատ համայնքի 1. Կայարանային փ., Կայարանային երբ., Գալի փ. հատված, 2. Բոսակով փ., Բոսակովյան փ. հատված, Շ. Գրիգորյան փ., 3. Սադաթ Նովար փ., Օդակյան փ., Վարդապետյան փ., 5. Պ. Սևակ հատված, 6. Հաղթանակի փ. հատված, 7. Դաֆֆի փ. հատված, 8. Թևոսյան փ., 9. Կոլյուզնիկների փ. հատված, փողոցների ստֆալտապատման աշխատանքներ

Տեղադիրք		Ամփոփումների վերականգնում				Դիտարկման նորոգում					Ծանոթություն
Կմ	+	Քանդում մ <sup>2</sup>	Բնում մ <sup>2</sup>	Կափարիչ հատ	Բարձրաց. հատ	Բարձրացում, բնում մ <sup>2</sup>	Ապամոնումում հատ	Նոր երևակ հատ	Կափարիչ հատ	Դիտարկման բանալը հատ	
1	2	3	4	5	6	7	8	9	10	11	12
<b>Պ. Սևակ փողոց</b>											
0	080					0.12				1	
0	131					0.12				1	
0	210					0.12				1	
0	272					0.12				1	
0	322					0.12				1	
0	385					0.12				1	
0	440					0.12				1	
0	510					0.12				1	
<b>ԸՆԴԱՄԵՆՆԸ</b>						<b>0.96</b>				<b>8</b>	

Կազմեց՝



Ա. Մարտիրոսյան



# ԴԻՏԱՀՈՐԵՐԻ ԱՄՓՈՓԱԳԻՐ

Արարատի մարզի Արարատ համայնքի 1.Կայարանային փ, Կայարանային երբ, Գալի փ հատված, 2.Իսակով փ, Իսահանյան փ հատված, Ե. Գրիգորյան փ, 3. Մայաթ Նովա փ, Օղակաձև փ,Արարատյան փ, 5. Գ. Մեակ հատված, 6. Հաղթանակի փ. հատված, 7. Ընթերցի փ. հատված, 8. Թևոսյան փ, 9.Կոլխոզնիկների փ հատված, փողոցների առփառապատման աշխատանքներ

Տեղադիրք		Անձրևահորերի վերականգնում				Դիտահորի նորոգում					Ծանոթություն
Կմ	+	Քանդում մ <sup>3</sup>	Քնում մ <sup>3</sup>	Կախարիչ հատ	Բարձրաց. հատ	Բարձրացում, բնում մ <sup>3</sup>	Ապամոնումում, հատ	Նոր ե/ր սաղ հատ	Կախարիչ հատ	Դիտահորերի բանակը հատ	
1	2	3	4	5	6	7	8	9	10	11	12
Հաղթանակի փողոց											
0	002					0.12				1	
Ընդամենը						0.12				1	

Կազմեց՝



Ա. Մամիկոնյան

# ԴԻՏԱՀՈՐԵՐԻ ԱՄՓՈՓԱԳԻՐ

Արարատի մարզի Արարատ համայնքի 1.Կալաբանային փ., Կալաբանային երթ., Գալի փ. հատված, 2.Իսակով փ., Բաշխակյան փ. հատված, Ե. Գրիգորյան փ., 3. Մայրա Նովա փ., Օղակաձև փ. ՔԱՐԱՐԱՏՅԱՆ փ., 5. Պ. Մեակ հատված, 6. Հաղթանակի փ. հատված, 7. Դաֆֆի փ. հատված, 8. Քեռայան փ., 9. Կոլխոզնիկների փ. հատված, փողոցների առֆալտապատման աշխատանքներ

Տեղադիրք		Անձրևահորերի վերականգնում				Դիտահորի նորոգում					Ծանոթություն
Կմ	+	Քանդում մ <sup>3</sup>	Բետոն մ <sup>3</sup>	Կափարիչ հատ	Բարձրաց. հատ	Անրացում, բետոն B20	Մազրում, մ <sup>3</sup>	Նոր և/ք սպ կափարիչով հատ	Նափարիչ հատ	Դիտահորերի բանակց. հատ	
1	2	3	4	5	6	7	8	9	10	11	12
<b>Դաֆֆու փողոց</b>											
0	005					0.12				1	
0	084					0.12		1		1	
0	184					0.12				1	
0	350					0.12				1	
0	370					0.12				1	
<b>Ընդամենը</b>						<b>0.6</b>		<b>1</b>		<b>5</b>	

Կազմեց՝  Ա. Մամիկոնյան

# ԴԻՏԱՀՈՐԵՐԻ ԱՄՓՈՓԱԳԻՐ

Արարատի մարզի Արարատ համայնքի 1.Կայարանային փ., Կայարանային երբ., Գայի փ. հատված, 2.Բսակով փ., Բսահակյան փ. հատված, Շ. Գրիգորյան փ., 3. Սայաթ Նովա փ., Օղակաձև փ.Վարդապետյան փ., 5. Պ. Սևակ հատված, 6. Հաղթանակի փ. հատված, 7. Դաֆի փ. հատված, 8. Թևոսյան փ., 9. Կոլխոզնիկների փ. հատված, փողոցների ասֆալտապատման աշխատանքներ

Տեղադիրք		Ամճրևահորերի վերականգնում				Դիտահորի նորոգում					Ծանոթություն
Կմ	+	Քանդում մ <sup>3</sup>	Բետոն մ <sup>3</sup>	Կախարիչ հատ	Բարձրաց. հատ	Ամրացում, բետոն B20	Մաքրում, մ <sup>3</sup>	Նոր և/ք սալ կախարիչով հատ	Կախարիչ հատ	Դիտահորերի բանվածք հատ	
1	2	3	4	5	6	7	8	9	10	11	12
<b>Թևոսյան փողոց</b>											
0	070					0.12				1	
0	163					0.12		1		1	
<b>Ընդամենը</b>						<b>0.24</b>		<b>1</b>		<b>2</b>	

Կազմեց՝  Ա. Մամիկոնյան



# ՀԱՄԱՀԱՎԱՔ ԱՄՓՈՓԱԳԻՐ

Արարատի մարզի Արարատ համայնքի 1. Կայարանային փ, Կայարանային նրբ, Գայի փ հատված, 2. Բակով փ, Բահակյան փ հատված, 3. Գրիգորյան փ, 3. Մարաթ Նովա փ, Օդակաձև փ, 4. Լրարատյան փ, 5. Պ. Սևակ հատված, 6. Հաղթանակի փ. հատված, 7. Բաճիկի փ. հատված, 8. Թևոսյան փ, 9. Կոլխոզնիկների փ հատված, փողոցների առնչությամբ աշխատանքներ

№	Աշխատանքի անվանումը	Չափ. միավ.	Մավալը	Մակեր
1	2	3	4	5

## 1. Կայարանային փողոց, Կայարանային նրբանցք, Գայի փողոց

<i>I Հողային աշխատանքներ</i>				
1	10 <sup>6</sup> IV բնահողի քանդում էքս. 0.65մ <sup>3</sup> շ.տ. բարձրում ա/ի, տեղափոխում 3կմ լցակայան	մ <sup>2</sup> /մ <sup>3</sup> /տ	2300/345/672.7	
2	10 <sup>6</sup> IV բնահողի քանդում բուլդոզերով, տեղափոխում մինչև 20մ կուտակումով	մ <sup>2</sup> /մ <sup>3</sup>	2300/345	
3	Նույնը ձեռքով	մ <sup>2</sup> /մ <sup>3</sup>	44/6.6	
4	Նախօրոք կուտակված բնահողի բարձրում էքս. 0.65մ <sup>3</sup> շ.տ. ա/ի և տեղ. լցակայան 3 կմ	մ <sup>3</sup> /տ	351.6/685.6	
5	Հողային պատաստի հարթեցում բուլդոզերով	մ <sup>2</sup>	4644	
<i>II Երթևեկի մաս</i>				
1	Խճային հիմք h=15սմ բիտումի տարածումով 4.12տ/1000մ <sup>2</sup>	մ <sup>2</sup>	4644	
2	Մանրահատիկ ա/բ h=5սմ	մ <sup>2</sup>	4644	
<i>III Կողնակներ</i>				
1	Կողնակների ամրացում ավազակալիձով h=5սմ	մ <sup>2</sup>	1690	
<i>IV Կողային առուներ</i>				
1	10eIV կարգի բնահողի մշակում ձեռքով, կողքի կուտակումով, առուների մաքրում	մ <sup>3</sup>	30.23	
2	Նախօրոք կուտակված բնահողի բարձրում էքս. 0.65մ <sup>3</sup> շ.տ. ա/ի և տեղ. լցակայան 3 կմ	մ <sup>3</sup> /տ	30.23/58.95	
<i>V Դիտահորեր</i>				
1	Դիտահորերի բարձրացում և նորոգում B-20 բետոնով	հատ/մ <sup>3</sup>	33/3.96	
<i>VI Վաքեր</i>				
1	10eIV բնահողի մշակում ձեռքով բարձրում ա/ի տեղափոխում լցակայան 3կմ	մ <sup>3</sup> /տ	1.23/2.4	
2	Գոյություն ունեցող միաձուլ բետոնե վաքերի նորոգում B-20 բետոնով	մ <sup>3</sup>	2.15	
3	10eIV բնահողի մշակում էքս. 0.65մ <sup>3</sup> շ.տ. բարձրում ա/ի, տեղափոխում 3կմ լցակայան	մ <sup>3</sup> /տ	99.46/193.95	
4	Նույնը կողքի կուտակումով հետադարձ լիցքի համար	մ <sup>3</sup>	38.01	
5	Ավազակալային հիմք h=10սմ	մ <sup>3</sup>	27.49	
6	Բետոնե 30x34 վաքերի ջրամեկուսացում բիտումով	մ <sup>2</sup>	532.98	
7	Նոր 30x34 բետոնե վաքերի տեղադրում	հատ/գծ.մ/մ <sup>3</sup>	141/423/33.84	
8	Ավազակալային շերտ h=10սմ խողովակի տակ	մ <sup>3</sup>	0.96	
9	Փ=325մմ մետաղական խողովակի ապամոնտաժում և վերատեղադրում	գծ.մ	12	
10	Մետաղական ցանցեր մոտաքերում -անկյունակ 50x50x5 - 187.68գծ.մ/707.55կգ -թիթեղ γ=5մմ - 18.77մ <sup>2</sup> /737.12կգ	գծ.մ/հատ/կգ	68/68/1444.67	
11	Վաքերի հետ միացման բետոն B-20	մ <sup>3</sup>	0.466	
12	Հետադարձ լիցք	մ <sup>3</sup>	38.01	
13	Փ=273x5մմ մետաղական խողովակի ջրամեկուսացում	գծ.մ	8.4	
14	Փ=273x5մմ մետաղական խողովակի տեղադրում	գծ.մ	9	

1	2	3	4	5
---	---	---	---	---

**2. Բաակով փ, Բսահակյան փ հատված, Շ. Գրիգորյան փ**

<b>I Հողային աշխատանքներ</b>				
1	10eIV բնահողի քանդում էքս. 0.65մ <sup>3</sup> շ.տ. բարձում ա/ի, տեղափոխում 3կմ լցակայան	մ <sup>2</sup> /մ <sup>3</sup> /տ	2000/300/585	
2	10 <sup>o</sup> IV բնահողի քանդում բուլդոզերով, տեղափոխում մինչև 20մ կուտակումով	մ <sup>2</sup> /մ <sup>3</sup>	2000/300	
3	Նույնը ձեռքով	մ <sup>2</sup> /մ <sup>3</sup>	146/21.9	
4	Նախօրոք կուտակված բնահողի բարձում էքս. 0.65մ <sup>3</sup> շ.տ. ա/ի և տեղ. լցակայան 3 կմ	մ <sup>3</sup> /տ	321.9/627.7	
5	Հողային պաստառի հարթեցում բուլդոզերով	մ <sup>2</sup>	4146	
<b>II Նրբակերպի մաս</b>				
1	Փոսային նորոգում հ=3-5սմ	մ <sup>2</sup>	21	
2	Փոսային նորոգում խիճ հմիջ=8-16սմ բիտումի տարածումով 4.12տ/1000մ <sup>2</sup>	մ <sup>2</sup>	148	
3	Խճային հիմք հ=15սմ բիտումի տարածումով 4.12տ/1000մ <sup>2</sup>	մ <sup>2</sup>	4146	
4	Մանրահատիկ ա/բ հ=5սմ	մ <sup>2</sup>	4746	
<b>III Կողնակներ</b>				
1	Կողնակների ամրացում ավազակույծով հ=5սմ	մ <sup>2</sup>	1937	
<b>IV Կողային առուներ</b>				
1	10eIV բնահողի մշակում ձեռքով, կողքի կուտակումով	մ <sup>3</sup>	40.79	
2	10eIV բնահողի մշակում էքս. 0.65մ <sup>3</sup> շ.տ. ա/ի և տեղ. լցակայան 3 կմ	մ <sup>3</sup> /տ	40.79/79.5	
<b>V Դիտահորեր</b>				
1	Դիտահորերի բարձրացում և նորոգում B-20 բետոնով	հատ/մ <sup>3</sup>	2/0.24	
<b>VI Մետաղական խողովակներ</b>				
1	10eIV բնահողի մշակում ձեռքով կողքի կուտակումով	մ <sup>3</sup>	6	
2	Ավազակույծային շերտ հ=10սմ	մ <sup>3</sup>	1.15	
3	Մետաղական d=325x5մմ խողովակի ջրամեկուսացում	զծ.մ	23.8	
4	Մետաղական d=325x5մմ խողովակի տեղադրում	զծ.մ	25.6	
5	Գլխամասերի բետոն B-20	մ <sup>3</sup>	0.8	
6	Գլխամասերի ջրամեկուսացում 2 շերտ տաք բիտումով	մ <sup>2</sup>	3.24	
7	Հետադարձ լիցք ձեռքով	մ <sup>3</sup>	6	
8	10eIV բնահողի մշակում, բարձում ձեռքով ա/ի և տեղափոխում լցակայան 3կմ	մ <sup>3</sup> /տ	3.04/5.9	
9	Հին d=0.2մ ա/ցեմենտ խողովակի ապամոնտաժում, վերադարձ սեփականատիրոջը	զծ.մ	16.6	
10	Հին մետաղական d=630x7մմ խողովակի ապամոնտաժում, վերադարձ սեփականատիրոջը	զծ.մ	5	

**3. Սալաթ Նովա, Օդակաձև փողոցներ**

<b>I Հողային աշխատանքներ</b>				
1	10 <sup>o</sup> IV բնահողի քանդում էքս. 0.65մ <sup>3</sup> շ.տ. բարձում ա/ի, տեղափոխում 3կմ լցակայան	մ <sup>2</sup> /մ <sup>3</sup> /տ	1550/232.5/453.4	
2	10 <sup>o</sup> IV բնահողի քանդում բուլդոզերով, տեղափոխում մինչև 20մ կուտակումով	մ <sup>2</sup> /մ <sup>3</sup>	1550/232.5	
3	Նույնը ձեռքով	մ <sup>2</sup> /մ <sup>3</sup>	131/19.65	
4	Նախօրոք կուտակված բնահողի բարձում էքս. 0.65մ <sup>3</sup> շ.տ. ա/ի և տեղ. լցակայան 3 կմ	մ <sup>3</sup> /տ	252.15/491.7	
5	Հողային պաստառի հարթեցում բուլդոզերով	մ <sup>2</sup>	3231	



1	2	3	4	5
	<b>II Երթևեկելի մաս</b>			
1	Խճային հիմք $h=15$ սմ բխտումի տարածումով $4.12\text{տ}/1000\text{մ}^2$	$\text{մ}^2$	3231	
2	Մանրահատիկ ա/բ $h=5$ սմ	$\text{մ}^2$	3231	
	<b>III Կողնակներ</b>			
1	Կողնակների ամրացում ավազակուպիճով $h=5$ սմ	$\text{մ}^2$	1049.8	
	<b>IV Կողային առուններ</b>			
1	10eIV կարգի բնահողի մշակում ձեռքով, կողքի կուտակումով, առունների մաքրում	$\text{մ}^3$	24	
2	Նախօրոք կուտակված բնահողի բարձում էքս. $0.65\text{մ}^3$ շ.տ. ա/ի և տեղ. լցակույտ 3 կմ	$\text{մ}^3/\text{տ}$	24/46.8	
	<b>V Դիտահորեր</b>			
1	Դիտահորերի բարձրացում և նորոգում B-20 բետոնով	հատ/մ <sup>3</sup>	13/1.5	
2	Դիտահորի սալի ապամոնտաժում, բարձում ա/ի տեղափոխում լցակույտ 3կմ	հատ/մ <sup>3</sup> /տ	2/0.63/1.4	
3	Դիտահորի նոր սալ $120\times120\times22$ թուփե կափարիչով	լրակազմ	2	
	<b>VI Վաքեր</b>			
1	Գոյություն ունեցող վաքերում կուտակված 10eIV բնահողի մշակում ձեռքով՝ կողքի կուտակումով	$\text{մ}^3$	2.25	
2	10eIV բնահողի մշակում էքս. $0.65\text{մ}^3$ շ.տ. բարձում ա/ի, տեղափոխում 3կմ լցակույտ	$\text{մ}^3/\text{տ}$	64.8/126.36	
3	Նույնը կողքի կուտակումով հետադարձ լիցքի համար	$\text{մ}^3$	22.94	
4	Ավազակուպճային հիմք $h=10$ սմ	$\text{մ}^2$	17.55	
5	Բետոնե $30\times34$ վաքերի ջրամեկուսացում բխտումով	$\text{մ}^2$	340.2	
6	Նոր $30\times34$ բետոնե վաքերի տեղադրում	հատ/գծ.մ/մ <sup>3</sup>	90/270/21.6	
7	Ավազակուպճային շերտ $h=10$ սմ խողովակի տակ	$\text{մ}^3$	0.99	
8	$d=325$ մմ մետաղական խողովակի ապամոնտաժում և վերատեղադրում	գծ.մ	11	
9	Մետաղական ցանցեր մոտքերում -անկյունակ $50\times50\times5$ - 66.24մ/249.7կգ -թիթեղ $\gamma=5$ մմ - 6.624մ <sup>2</sup> /259.68կգ	գծ.մ/հատ/կգ	24/24/509.38	
10	Վաքերի հետ միացման բետոն B-20	$\text{մ}^3$	0.44	
11	Հետադարձ լիցք (վաքերի և մետ. խողովակների)	$\text{մ}^3$	25.19	
12	10eIV բնահողի բարձում էքս. $0.65\text{մ}^3$ շ.տ. բարձում ա/ի, տեղափոխում 3կմ լցակույտ (մետ. խող)	$\text{մ}^3/\text{տ}$	1.5/2.9	
13	$d=273$ մմ մետաղական խողովակների ջրամեկուսացում	գծ.մ	13.8	
14	$d=273\times5$ մմ մետաղական խողովակների տեղադրում	գծ.մ	15	
<b>4. Արարատյան փողոց</b>				
	<b>I Հողային աշխատանքներ</b>			
1	10 <sup>IV</sup> բնահողի քանդում էքս. $0.65\text{մ}^3$ շ.տ. բարձում ա/ի, տեղափոխում 3կմ լցակույտ	$\text{մ}^2/\text{մ}^3/\text{տ}$	820/123/239.8	
2	10 <sup>IV</sup> բնահողի քանդում բուլդոզերով, տեղափոխում մինչև 20մ կուտակումով	$\text{մ}^2/\text{մ}^3$	820/123	
3	Նույնը ձեռքով	$\text{մ}^2/\text{մ}^3$	43/6.45	
4	Նախօրոք կուտակված բնահողի բարձում էքս. $0.65\text{մ}^3$ շ.տ. ա/ի և տեղ. լցակույտ 3 կմ	$\text{մ}^3/\text{տ}$	129.45/252.4	
5	Հողային պաստառի հարթեցում բուլդոզերով	$\text{մ}^2$	1683	
	<b>II Երթևեկելի մաս</b>			
1	Խճային հիմք $h=15$ սմ բխտումի տարածումով $4.12\text{տ}/1000\text{մ}^2$	$\text{մ}^2$	1683	
2	Մանրահատիկ ա/բ $h=5$ սմ	$\text{մ}^2$	1683	



1	2	3	4	5
	<b>III Կողնակներ</b>			
1	Կողնակների ամրացում ավազակուպիճով h=5սմ	մ <sup>2</sup>	748	
	<b>IV Դիտահորեր</b>			
	Դիտահորերի բարձրացում և նորոգում B-20 բետոնով	հատ/մ <sup>3</sup>	10/1.2	
	<b>V Մետաղական խողովակներ</b>			
	Բնահողի մշակումում ձեռքով կողքի կուտակումով	մ <sup>3</sup>	1.05	
	Ավազակուպային շերտ h=10սմ	մ <sup>3</sup>	0.27	
	Մետաղական d=273x5մմ խողովակի ջրամեկուսացում	զծ.մ	6.4	
	Մետաղական d=273x5մմ խողովակի տեղադրում	զծ.մ	7	
	Գլխամասերի բետոն B-20	մ <sup>3</sup>	0.22	
	Գլխամասերի ջրամեկուսացում 2 շերտ տաք բիտումով	մ <sup>2</sup>	1.1	
	Հետադարձ լիցք ձեռքով	մ <sup>3</sup>	1.05	
	Ավելորդ բնահողի բարձում ձեռքով ա/ի և տեղափոխում լցակույտ 3կմ	մ <sup>3</sup> /տ	0.7/1.4	
	Հին d=0.2մ ա/ցեմենտե խողովակի ապամոնտաժում, վերադարձ սեփականատիրոջը	զծ.մ	5	
	<b>VI Կողային առուներ</b>			
6	10սմ IV բնահողի մշակում ձեռքով, բարձում ա/ի և տեղափոխում լցակույտ 3 կմ, վաքերի և առուների մաքրում	մ <sup>3</sup> /տ	7.97/15.5	

#### 5. Պարույր Սեակի փողոց

	<b>I Հողային աշխատանքներ</b>			
1	10 <sup>IV</sup> բնահողի քանդում էքս. 0.65մ <sup>3</sup> շ.տ. բարձում ա/ի, տեղափոխում 3կմ լցակույտ	մ <sup>2</sup> /մ <sup>3</sup> /տ	1550/232.5/453.4	
2	10 <sup>IV</sup> բնահողի քանդում բուլդոզերով, տեղափոխում մինչև 20մ կուտակումով	մ <sup>2</sup> /մ <sup>3</sup>	1550/232.5	
3	Նույնը՝ ձեռքով	մ <sup>2</sup> /մ <sup>3</sup>	110/16.5	
4	Նախօրոք կուտակված բնահողի բարձում էքս. 0.65մ <sup>3</sup> շ.տ. ա/ի և տեղ. լցակույտ 3 կմ	մ <sup>2</sup> /տ	249/485.55	
5	Հողային պաստառի հարթեցում բուլդոզերով	մ <sup>2</sup>	3210	
	<b>II Երթևեկելի մաս</b>			
1	Խճային հիմք h=15սմ բիտումի տարածումով 4.12տ/1000մ <sup>2</sup>	մ <sup>2</sup>	3210	
2	Մանրահատիկ ա/բ h=5սմ	մ <sup>2</sup>	3210	
	<b>III Կողնակներ</b>			
1	Կողնակների ամրացում ավազակուպիճով h=5սմ	մ <sup>2</sup>	1728	
	<b>IV Իջատեղեր և մուտքեր</b>			
1	10 <sup>IV</sup> բնահողի հանույթ ձեռքով կողքի կուտակումով, կողնակների լիցք (փռում, ջրում, խտացում)	մ <sup>3</sup>	4	
2	Նույնը՝ էքս. 0.65մ <sup>3</sup> շ.տ. բարձում ա/ի և տեղափոխում լցակույտ 3կմ	մ <sup>3</sup> /տ	2.1/4.1	
3	Հողային պաստառի հարթեցում ձեռքով	մ <sup>2</sup>	60.86	
4	Խճային հիմք h=15սմ բիտումի տարածումով 4.12տ/1000մ <sup>2</sup>	մ <sup>2</sup>	60.86	
5	Մանրահատիկ ա/բ h=5սմ	մ <sup>2</sup>	60.86	
	<b>V Դիտահորեր</b>			
1	Դիտահորերի բարձրացում և նորոգում B-20 բետոնով	հատ/մ <sup>3</sup>	8/0.96	
	<b>VI Մետաղական խողովակներ</b>			
1	Բնահողի մշակումում ձեռքով կողքի կուտակումով	մ <sup>3</sup>	1.44	
2	Ավազակուպային շերտ h=10սմ	մ <sup>3</sup>	0.36	
3	Մետաղական d=273x5մմ խողովակի ջրամեկուսացում	զծ.մ	9	
4	Մետաղական d=273x5մմ խողովակի տեղադրում	զծ.մ	9.6	
5	Գլխամասերի բետոն B-20	մ <sup>3</sup>	0.22	
6	Գլխամասերի ջրամեկուսացում 2 շերտ տաք բիտումով	մ <sup>2</sup>	1.1	

1	2	3	4	5
7	Հետադարձ լիցք ձեռքով	մ <sup>3</sup>	1.44	
8	10eIV բնահողի մշակում և բարձում ձեռքով ա/ի և տեղափոխում լցակույտ 3կմ	մ <sup>3</sup> /տ	0.96/1.9	
9	Հին d=0.20մ ա/ցեմենտե խողովակի ապամոնտաժում, վերադարձ սեփականատիրոջը	զծ.մ	6	
<b>VII Կողային առուներ</b>				
1	10eIV բնահողի մշակում ձեռքով, բարձում ա/ի և տեղափոխում լցակույտ 3 կմ, վաքերի և առուների մաքրում	մ <sup>3</sup> /տ	26.63/51.9	

#### 6. Հաղթանակի փողոց

<b>I Հողային աշխատանքներ</b>				
1	10 <sup>IV</sup> բնահողի քանդում էքս. 0.65մ <sup>3</sup> շ.տ. բարձում ա/ի, տեղափոխում 3կմ լցակույտ	մ <sup>2</sup> /մ <sup>3</sup> /տ	1150/172.5/335.4	
2	10 <sup>IV</sup> բնահողի քանդում բուլլոզերով, տեղափոխում մինչև 20մ կուտակումով	մ <sup>2</sup> /մ <sup>3</sup>	1150/172.5	
3	Նույնը ձեռքով	մ <sup>2</sup> /մ <sup>3</sup>	118/17.7	
4	Նախօրոք կուտակված բնահողի բարձում էքս. 0.65մ <sup>3</sup> շ.տ. ա/ի և տեղ. լցակույտ 3 կմ	մ <sup>3</sup> /տ	190.2/370.9	
5	Հողային պատասառի հարթեցում բուլլոզերով	մ <sup>2</sup>	4098	
<b>II Երթևեկի մաս</b>				
1	Խճային հիմք h=15սմ բիտումի տարածումով 4.12ս/1000մ <sup>2</sup>	մ <sup>2</sup>	4098	
2	Մանրահատիկ ա/բ h=5սմ	մ <sup>2</sup>	4098	
<b>III Կողակներ</b>				
1	Կողակների ամրացում ավազակալիճով h=5սմ	մ <sup>2</sup>	1286	
<b>IV Կողային առուներ</b>				
1	10eIV բնահողի մշակում ձեռքով, կողքի կուտակումով	մ <sup>3</sup>	51.23	
2	10eIV բնահողի մշակում էքս. 0.65մ <sup>3</sup> շ.տ. ա/ի և տեղ. լցակույտ 3 կմ	մ <sup>3</sup> /տ	51.23/99.9	
<b>V Դիտահորեր</b>				
1	Դիտահորերի բարձրացում և երոզում B-20 բետոնով	հատ/մ <sup>3</sup>	1/0.12	
<b>VI Մետաղական խողովակներ</b>				
1	10eIV բնահողի մշակում ձեռքով կողքի կուտակումով	մ <sup>3</sup>	5.2	
2	Ավազակալճային շերտ h=10սմ	մ <sup>3</sup>	0.96	
3	Մետաղական d=426x5մմ խողովակի ջրամեկուսացում	զծ.մ	18	
4	Մետաղական d=426x5մմ խողովակի տեղադրում	զծ.մ	19.2	
5	Գլխամասերի բետոն B-20	մ <sup>3</sup>	0.58	
6	Գլխամասերի ջրամեկուսացում 2 շերտ տաք բիտումով	մ <sup>2</sup>	4.8	
7	Հետադարձ լիցք ձեռքով	մ <sup>3</sup>	5.2	
8	10eIV բնահողի մշակում բարձում ձեռքով ա/ի և տեղափոխում լցակույտ 3կմ	մ <sup>3</sup> /տ	4.2/8.1	

#### 7. Բաֆթու փողոց

<b>I Հողային աշխատանքներ</b>				
1	10 <sup>IV</sup> բնահողի քանդում էքս. 0.65մ <sup>3</sup> շ.տ. բարձում ա/ի, տեղափոխում 3կմ լցակույտ	մ <sup>2</sup> /մ <sup>3</sup> /տ	2200/330/643.5	
2	10 <sup>IV</sup> բնահողի քանդում բուլլոզերով, տեղափոխում մինչև 20մ կուտակումով	մ <sup>2</sup> /մ <sup>3</sup>	2200/330	
3	Նույնը ձեռքով	մ <sup>2</sup> /մ <sup>3</sup>	156.54/23.48	



1	2	3	4	5
4	Նախօրոք կուտակված բնահողի բարձում էքս. $0.65\text{մ}^3$ շ.տ. ա/ի և տեղ. լցակույտ 3 կմ	$\text{մ}^3/\text{տ}$	353.48/689.3	
5	Հողային պաստառի հարթեցում բուլդոզերով	$\text{մ}^2$	2556.54	
	<i>II Երթևեկելի մաս</i>			
1	Խճային հիմք $h=15\text{սմ}$ բիտումի տաքածումով $4.12\text{տ}/1000\text{մ}^2$	$\text{մ}^2$	2556.54	
2	Մակրահատիկ ա/բ $h=5\text{սմ}$	$\text{մ}^2$	2556.54	
	<i>III Կողակներ</i>			
1	Կողակների ամրացում ավազակույիճով $h=5\text{սմ}$	$\text{մ}^2$	917.5	
	<i>IV Կողային առուներ</i>			
1	IV կարգի բնահողի մշակում ձեռքով, կողքի կուտակումով, առուների մաքրում	$\text{մ}^3$	55.4	
2	Նախօրոք կուտակված բնահողի բարձում էքս. $0.65\text{մ}^3$ շ.տ. ա/ի և տեղ. լցակույտ 3 կմ	$\text{մ}^3/\text{տ}$	55.4/108	
	<i>V Դիտահորեր</i>			
1	Դիտահորերի բարձրացում և նորոգում B-20 բետոնով	հատ/մ <sup>3</sup>	5/0.6	
2	Դիտահորի սալի ապամոնտաժում, բարձում ա/ի տեղափոխում լցակույտ 3կմ	հատ/մ <sup>3</sup> /տ	1/0.31/0.75	
3	Դիտահորի նոր սալ $120\times120\times22$ թուջե կախարիչով	լրակազմ	1	
	<i>VI Մետաղական խողովակներ</i>			
1	Գոյություն ունեցող վաքերում կուտակված 10eIV բնահողի մշակում ձեռքով՝ կողքի կուտակումով	$\text{մ}^3$	2.5	
2	Ավազակույճային հիմք $h=10\text{սմ}$	$\text{մ}^3$	0.37	
3	Բետոնե գլխամասեր B20 բետոնից	$\text{մ}^3$	0.22	
4	Բետոնե գլխամասերի ջրամեկուսացում բիտումով	հատ/մ <sup>2</sup>	1.1	
5	Հետադարձ լիցք	$\text{մ}^3$	1.5	
6	Ավելորդ բնահողի բարձում ձեռքով ա/ի, տեղափոխում լցակույտ 3կմ	$\text{մ}^3/\text{տ}$	1.0/1.95	
7	d=273մմ մետաղական խողովակների ջրամեկուսացում	զծմ	9.4	
8	d=273մմ մետաղական խողովակների տեղադրում	զծմ	10	
9	Գոյություն ունեցող d=0.2մ ա/ց խողովակների ապամոնտաժում, վերադարձ սեփականատիրոջը	զծմ	9	

#### 8. Թնտսյան փողոց

	<i>I Հողային աշխատանքներ</i>			
1	10 <sup>o</sup> IV բնահողի քանդում էքս. $0.65\text{մ}^3$ շ.տ. բարձում ա/ի, տեղափոխում 3կմ լցակույտ	$\text{մ}^3/\text{մ}^3/\text{տ}$	1550/225/438.75	
2	10 <sup>o</sup> IV բնահողի քանդում բուլդոզերով, տեղափոխում մինչև 20մ կուտակումով	$\text{մ}^2/\text{մ}^3$	1500/225	
3	Նույնը ձեռքով	$\text{մ}^2/\text{մ}^3$	324/48.6	
4	Նախօրոք կուտակված բնահողի բարձում էքս. $0.65\text{մ}^3$ շ.տ. ա/ի և տեղ. լցակույտ 3 կմ	$\text{մ}^3/\text{տ}$	273.6/533.5	
5	Հողային պաստառի հարթեցում բուլդոզերով	$\text{մ}^2$	3324	
	<i>II Երթևեկելի մաս</i>			
1	Խճային հիմք $h=15\text{սմ}$ բիտումի տաքածումով $4.12\text{տ}/1000\text{մ}^2$	$\text{մ}^2$	3324	
2	Մակրահատիկ ա/բ $h=5\text{սմ}$	$\text{մ}^2$	3324	
	<i>III Կողակներ</i>			
1	Կողակների ամրացում ավազակույիճով $h=5\text{սմ}$	$\text{մ}^2$	1155	



1	2	3	4	5
	<b>IV Կողային առուներ</b>			
1	IV կարգի բնահողի մշակում ձեռքով, կողքի կուտակումով, առուների մաքրում	մ <sup>3</sup>	47.5	
2	Նախօրոք կուտակված բնահողի բարձում էքս. 0.65մ <sup>3</sup> շ.տ. ա/ի և տեղ. լցակույտ 3 կմ	մ <sup>3</sup> /տ	47.5/92.6	
	<b>V Դիտահորեր</b>			
1	Դիտահորերի բարձրացում և նորոգում B-20 բետոնով	հատ/մ <sup>3</sup>	2/0.24	
	<b>VI Մետաղական խողովակներ</b>			
1	10eIV բնահողի մշակում ձեռքով՝ կողքի կուտակումով	մ <sup>3</sup>	8.75	
2	Ավազակույծային հիմք h=10սմ	մ <sup>3</sup>	1.62	
3	Բետոնե գլխամասեր B20 բետոնից	մ <sup>3</sup>	1.14	
4	Բետոնե գլխամասերի ջրամեկուսացում բետոնից	մ <sup>2</sup>	5.7	
5	ժ=530մմ մետաղական խողովակների ապամոնտաժում և վերատեղադրում	զծ.մ	25	
6	Հետադարձ լիցք	մ <sup>3</sup>	8.75	

#### 9. Կոլյազնիկների փողոց

	<b>I Հողային աշխատանքներ</b>			
1	10 <sup>IV</sup> բնահողի քանդում էքս. 0.65մ <sup>3</sup> շ.տ. բարձում ա/ի, տեղափոխում 3կմ լցակույտ	մ <sup>2</sup> /մ <sup>3</sup> /տ	1200/180/351	
2	10 <sup>IV</sup> բնահողի քանդում բուլդոզերով, տեղափոխում մինչև 20մ կուտակումով	մ <sup>2</sup> /մ <sup>3</sup>	1200/180	
3	Նույնը ձեռքով	մ <sup>2</sup> /մ <sup>3</sup>	130.5/19.6	
4	Նախօրոք կուտակված բնահողի բարձում էքս. 0.65մ <sup>3</sup> շ.տ. ա/ի և տեղ. լցակույտ 3 կմ	մ <sup>3</sup> /տ	199.6/389.2	
5	Հողային պաստառի հարթեցում բուլդոզերով	մ <sup>2</sup>	2530.5	
	<b>II Երթևեկի մաս</b>			
1	Խճային հիմք h=15սմ բիտումի տարածումով 4.12ս/1000մ <sup>2</sup>	մ <sup>2</sup>	2530.5	
2	Մանրահատիկ ա/բ h=5սմ	մ <sup>2</sup>	2530.5	
	<b>III Կողնակներ</b>			
1	Կողնակների ամրացում ավազակույծով h=5սմ	մ <sup>2</sup>	980	
	<b>IV Կողային առուներ</b>			
1	IV կարգի բնահողի մշակում ձեռքով, կողքի կուտակումով, առուների մաքրում	մ <sup>3</sup>	13.6	
2	Նախօրոք կուտակված բնահողի բարձում էքս. 0.65մ <sup>3</sup> շ.տ. ա/ի և տեղ. լցակույտ 3 կմ	մ <sup>3</sup> /տ	13.6/26.5	
	<b>V Մետաղական խողովակներ</b>			
1	10eIV բնահողի մշակում ձեռքով՝ կողքի կուտակումով	մ <sup>3</sup>	2.5	
2	Ավազակույծային հիմք h=10սմ	մ <sup>3</sup>	0.37	
3	Բետոնե գլխամասեր B20 բետոնից	մ <sup>3</sup>	0.22	
4	Բետոնե գլխամասերի ջրամեկուսացում բիտումով	մ <sup>2</sup>	1.1	
5	Հետադարձ լիցք	մ <sup>3</sup>	1.5	
6	Ավելորդ բնահողի բարձում էքս. 0.65մ <sup>3</sup> շ.տ. բարձում ա/ի և տեղափոխում լցակույտ 3կմ	մ <sup>3</sup> /տ	1.0/1.95	
7	Մետաղական ժ=273x5մմ խողովակի ջրամեկուսացում	զծ.մ	9.4	
8	Մետաղական ժ=273x5մմ խողովակի տեղադրում	զծ.մ	10	

Կազմեց՝



Ա. Մամիկոնյան